



AMALFI



**CU2190**

**Gestion des Parcelles**

*Auteur: Gilles Arbet – Benoit Arsenne - Eric Paties*  
*Propriétaire: Astek*  
*Client: EPELFI*

## Historique du Document

### Localisation du Document

Ce Document est un exemplaire d'un document en ligne. Les copies papier ne sont valides que le jour de leur impression. Contacter l'auteur du document en cas de doute sur la version en cours de validité. :

### Historique des Révisions

Révision N°	Date de cette révision	Résumé des Modifications	Modifications indiquées	Version AMALFI
1	17/03/2006	Première version		
2	23/06/2006	Première Livraison	N	
3	03/07/2006	Livraison pour levée de réserves du PVAT AP-DET-VT-007350	N	
3.2	01/09/2006	Prise en compte retours Dév	N	
3.3	21/09/2006	Interdire la suppression d'un objet décrit ou généré dans un autre AG. Supprimer les libellés des messages génériques	N	
3.4	12/10/2006	Prise en compte de la FDM319	N	
3.5	17/10/2006	Prise en compte du paramètre d'accès panier	N	
3.6	23/10/2006	Prise en compte lien Parcelle Commune et Commune.libelléLong, ajout RC2190.037, RA2190.002 de l'IHM2190.20 en RA2190.005	N	
3.7	17/11/2006	Mise à jour MCD, RC2000.112	N	
3.8	05/12/2006	Prise en compte de l'impact du remembrement : Ajout d'une variante Remembrement	N	
3.9	11/01/2007	Prise en compte PVAT 008434	N	
4.0	23/05/2007	Prise en compte de la Fano GILFA00006028	N	
4.1	04/06/2007	Mise à jour chantier ergonomie	N	
4.2	07/08/2007	Fano 6012 : initialisations IHM2190.01 en Division et Réunion de parcelles Fano 6013 : avertissement si contenance à Zéro (IHM2190.01 et IHM2190.02) Fano 6022 : pas de bouton [Annuler] dans IHM2190.01 en Division et Réunion de parcelles	N	
4.3	19/09/2007	Fano 7024 : dans les IHM2190.1 et 2190.2 Numéro de section : si le numéro de section commence par un zéro et fini par un caractère numérique : le zéro de gauche est supprimé de ce qui a été saisi avant les contrôles, la création ou la mise à jour.	N	
4.4	13/12/2007	Prise en compte Aménagement Foncier (CU2921) Prise en compte PVAT 010675 (003)	N	
4.5	19/11/2008	FANO 7112 : ajout d'un message d'avertissement en cas de division d'immeuble	N	
4.6	03/07/2009	GILFA7924 : Reporter le numéro de PVA à la création d'une autre parcelle	N	
4.7	09/07/2009	Prise en compte PVAT-225	N	
5.0	11/08/2009	TMAC-92 + TMAC-289 : Ajout d'un message d'information quand la recherche par N° PVA ne retourne aucun résultat.	N	57.0

		TMAC-202 : Mise à jour d'un champ technique (numSectionTec) lors de la création/modification d'une parcelle (TR2190.1 et TR2190.2).		
5.1	24/08/2009	Prise en compte PVAT349 : Rajout du bouton <b>[Annuler]</b> dans le paragraphe 3.4.2.4 et mise à jour du modèle de donnée pour l'objet « Parcelle »	N	57.0
6.0	15/05/2010	<b>[TMAC-311]</b> 8959 - Remplacement de 'propriété en volumes' par 'Ensemble immobilier complexe'	N	57.0
7.0	04/05/2011	<b>[TMAC-423]</b> 9134 - Ajout d'un message d'information lors de l'utilisation dans un acte de gestion d'une parcelle éliminé <b>[TMAC-1138]</b> TMAC- 235 NOK: erreur technique en réunissant plus de 40 parcelles avec des DNC	N	60.0
7.1	01/06/2011	Prise en compte <b>PVAT-219</b>	N	60.0
8.0	23/09/2011	Prise en compte <b>PVAT-266</b> <b>TMAC-294</b> 7597 - Indicateur 'parcelle remembrée' <b>[TMAC-634]</b> Il faut faciliter la création des parcelles attribuées en initialisant la commune <b>[TMAC-1373]</b> Report du marquage "PAF" ou "OAF" en cas de division ou réunion de parcelles	N	61.0
8.1	26/10/2011	Prise en compte <b>PVAT-352</b>	N	61.0
9.0	21/02/2012	<b>Mise à jour [TMAC-1373]</b> Report du marquage "PAF" ou "OAF" en cas de division ou réunion de parcelles <b>suite à modification de la fiche de cadrage</b> Prise en compte <b>PVAT-378</b>	N	61.0
10.0	29/05/2012	Prise en compte <b>PVAT-446</b> <b>[TMAC-2393]</b> TMAC-1373 NOK : Le périmètre d'une requête OAF terminée est mis à jour suite à division de parcelle	N	61.0
11.0	05/04/2013	Prise en compte <b>PVAT-523</b>	N	FDM
12.0	18/02/2014	<b>[TMAC-3307]</b> Renseigner le complément d'information d'une Mention dupliquée	N	66.0
13.0	26/02/2015	Prise en compte <b>PVAT-999</b> <b>[TMAC-3639]</b> En cas d'AG de division de parcelle prévoir une RA informant des conséquences sur la mise à jour des paniers des autres requêtes <b>[TMAC-1813]</b> Mise en place d'une RA en cas de réunion de parcelles sur lesquelles portent des droits autres que "propriété" détenus par une même personne	N N	66.0 67.0
13.1	02/03/2015	Prise en compte <b>PVAT-1288</b>	N	67.0
13.2	13/03/2015	Correction coquille <b>[TMAC-1813]</b>	N	67.0
14.0	09/07/2015	<b>[TMAC-3988]</b> Retour arrière sur la RA2190.016	N	67.0
15.0	22/09/2015	<b>[TMAC-1813]</b> Mise en place d'une RA en cas de réunion de parcelles sur lesquelles portent des droits autres que "propriété" détenus par une même personne <b>[TMAC-3953]</b> TMAC-1813 : ajustement libellé RA 2190.016	N	69.0

16.0	05/02/2016	<b>[TMAC-4384]</b> TMAC-4295 NOK : Il est possible de créer des parcelles sur une commune absorbée via la transformation AG.	N	69.5
16.1	17/02/2016	Prise en compte <b>PVAT-1668</b>	N	69.5
17.0	14/03/2016	<b>[TMAC-4421]</b> TMAC-4384 NOK : une parcelle appartient encore à une commune absorbée après la fusion des communes	N	70.0
18.0	15/04/2016	<b>[TMAC-3634]</b> Affichage d'une RA en cas de division d'une parcelle issue d'un AF depuis moins de 10 ans	N	71.0
18.1	24/05/2016	Prise en compte <b>PVAT-1785</b>	N	71.0
18.2	26/05/2016	Prise en compte <b>PVAT-1818</b>	N	71.0
19.0	10/11/2016	<b>[TMAC-1948]</b> Extension de la RC2921.010 <b>[TMAC-1811]</b> Identification de l'appartenance d'une parcelle au domaine public	N	72.0
19.1	06/01/2017	<b>[PVAT-2071]</b> Prise en compte	N	72.0
19.2	26/01/2017	<b>[PVAT-2095]</b> Prise en compte	N	72.0
19.3	27/01/2017	<b>[PVAT-2114]</b> Prise en compte	N	72.0
20.0	02/03/2017	<b>[TMAC-3926]</b> Complément TMAC-3503 : suppression de la table TR_PARCELLECADASTRE	N	72.0
21.0	30/06/2017	<b>[ARI-4]</b> <b>[TMAC-219]</b> Mutualiser les éliminations de parcelles <b>Complément [TMAC-3926]</b> <b>[ARI-57]</b> <b>[TMAC-5328]</b> Ajustement TMAC-1811 : Le report de la caractéristique « Domaine public » doit également être réalisé si le champ est à « non »	N	73.0
21.1	24/07/2017	<b>[PVAT-40]</b> Prise en compte	N	73.0
21.2	27/07/2017	<b>[ARI-107]</b> ARI-4 Nok : le bouton « Récapitulatif » est présent sur l'IHM2190.1 en création de l'AG « suppression » ou « élimination » de parcelle	N	73.0
21.3	03/08/2017	<b>[PVAT-64]</b> Prise en compte	N	73.0
22.0	07/08/2017	<b>[ARI-108]</b> Déclenchement et libellé de la RI2190.002	N	73.0
23.0	30/10/2017	<b>[ARI-97]</b> Ajout d'une RC lors de la réunion ou la division d'une parcelle <b>Prise en compte PVAT-89</b>	N	74.0
24.0	27/11/2018	<b>[ARI-242]</b> Permettre de saisir le N° de PVA et de le reporter sur chaque parcelle créée suite à AG Réunion/division de parcelle <b>[ARI-506]</b> La RA 2190.015 doit lister les N°J des requêtes potentiellement impactées. <b>[ARI-555]</b> Contrôle d'une interdépendance entre deux requêtes <b>[ARI-583]</b> Report du champ CFREPRISE lors des réunion et division de parcelle	N	77.0
24.1	08/04/2019	<b>[PVAT-1048]</b> Prise en compte	<u>NO</u>	77.0
<u>25.0</u>	<u>24/06/2019</u>	<u><b>[ARI-820]</b> Modification du mode correction des AG non traités par la ARI-232</u>	<u>O</u>	<u>78.0</u>
25.1	13/12/2019	<b>[PVAT-1276]</b> Prise en compte	N	78.0

Mis en forme : Surlignage

Mis en forme : Police :Non Gras, Surlignage

## Table des matières

1.	Le cadre du CU .....	7
1.1	Le champs du CU .....	7
1.1.1	Description .....	7
1.1.2	Point(s) d'accès .....	7
1.1.3	Habilitation .....	7
1.2	Les limites .....	7
1.3	Synthèse de la solution retenue.....	7
1.3.1	Les principales règles de gestion .....	7
2.	Présentation des traitements .....	10
2.1	Schémas .....	10
2.1.1	Création de parcelle.....	10
2.1.2	Modification de parcelle .....	10
2.1.3	Suppression de parcelle .....	11
2.1.4	Elimination de parcelle du LF .....	12
2.1.5	Division de parcelles.....	15
2.1.6	Réunion de parcelle.....	16
2.2	Création de parcelle .....	17
2.2.1	Variantes.....	17
2.2.2	IHM2190.1 : Création de parcelle .....	18
2.3	Modification de parcelle .....	23
2.3.1	Variantes.....	23
2.3.2	IHM2190.2 : Modification de parcelle .....	23
2.4	Suppression de parcelle .....	27
2.4.1	Variantes.....	27
2.4.2	IHM2190.3 : Suppression de parcelle .....	27
2.5	Elimination d'une parcelle du LF .....	29
2.5.1	Variantes.....	29
2.5.2	IHM2190.4 : Elimination d'une parcelle du LF .....	30
2.6	Division de parcelle .....	31
2.6.1	Variantes.....	31
2.6.2	IHM2190.10 : Division de parcelle .....	31
2.7	Réunion de parcelles .....	35
2.7.1	Variantes.....	35
2.7.2	IHM2190.20 : Réunion de parcelles .....	35
3.	Annexes.....	41
3.1	Messages d'erreur .....	41
3.2	Messages d'avertissement .....	43
3.3	Messages d'information .....	44
3.4	Traitements de mise à jour .....	44
3.4.1	TR2000.01 Création lien origine ObjetLF .....	44
3.4.2	TR2190.01 Création de parcelle.....	44
3.4.3	TR2190.02 Modification de parcelle .....	45
3.4.4	TR2190.03 Suppression de parcelle .....	45
3.4.5	TR2190.05 Elimination de parcelle.....	45
3.4.6	TR2190.08 Division de parcelle.....	46
3.4.7	TR2190.09 Réunion de parcelles .....	46
3.4.8	TR2190.12 Mise à jour PAF (liste des parcelles, BF).....	<b>Erreur ! Signet non défini.</b>

---

## Table des écrans

Écran 1 : IHM2190.1 Création de parcelle .....	18
Écran 2 : IHM2190.2 Modification de parcelle.....	23
Écran 3 : IHM2190.3 Suppression de parcelle(s) .....	27
Écran 4 : IHM2190.4 Elimination de parcelle(s).....	30
Écran 5 : IHM2190.10 Division de parcelle .....	32
Écran 6 : IHM2190.20 Réunion de parcelles.....	36

---

## 1. Le cadre du CU

---

### 1.1 Le champs du CU

#### 1.1.1 Description

Le CU2190 décrit la saisie d'un acte de gestion :

- de création de parcelle,
- de modification de parcelle,
- de suppression de parcelle(s),
- d'élimination d'une ou plusieurs parcelle(s) du LF,
- de division de parcelle,
- de réunion de parcelles.

#### 1.1.2 Point(s) d'accès

Ces fonctions sont accessibles depuis l'IHM 2182.1.

#### 1.1.3 Habilitation

C'est la Fonction SAISIR qui habilite aux actes de gestion décrits dans ce CU.

---

### 1.2 Les limites

Ce document ne décrit pas la modification de parcelle effectuée dans le cadre d'un chargement des données du Cadastre (interface DGI) qui est décrite dans le CU2202.

---

### 1.3 Synthèse de la solution retenue

#### 1.3.1 Les principales règles de gestion

##### Création de parcelle

**RG.PA.1 :** L'identifiant d'une parcelle est composé :

- de la commune cadastre
- du préfixe,
- de la section,
- du n° de parcelle,
- de l'indice parcelle (facultatif).

**RG.PA.2 :** Deux parcelles ne peuvent pas avoir le même identifiant.

**RG.PA.3 :** Les parcelles sont créées avec l'indicateur ElimineLF à 'FAUX'.

##### Modification de parcelle

**RG.PA.1** et **RG.PA.2** sont applicables.

**RG.PA.4 :** En modification de parcelle, la commune cadastre n'est pas modifiable

**RG.PA.5 :** En modification, les informations issues du cadastre sont modifiables, l'utilisateur est averti

### Elimination d'une parcelle du LF

**RG.PA.6 :** Seul l'AG d'élimination de parcelle du LF permet de passer l'indicateur ElimineLF à 'VRAI'.

**RG.PA.7 :** À l'affichage, l'attribut « Eliminée » est présenté uniquement si la parcelle est éliminée.

### Division de parcelle

**RG.PA.1** et **RG.PA.2** sont applicables.

**RG.IM.1 :** Lors de la division d'un immeuble :

- Les droits sur l'immeuble d'origine sont dupliqués sur les immeubles issus de la division
- Les mentions des droits sur l'immeuble d'origine sont reportées sur les droits des immeubles issus de la division.
- Les charges grevant les droits sur l'immeuble d'origine sont reportées sur les droits des immeubles issus de la division
- Les mentions sur l'immeuble d'origine sont reportées sur les immeubles issus de la division
- Les servitudes portant sur l'immeuble d'origine sont reportées sur les immeubles issus de la division, que l'immeuble d'origine soit fonds servant ou fonds dominant.
- Les relations d'indivision forcée dans lesquelles l'immeuble d'origine est immeuble rattaché sont dupliquées sur les immeubles issus de la division.
- Les relations d'indivision forcée dans lesquelles l'immeuble d'origine est immeuble principal sont reportées sur les immeubles issus de la division.
- Si l'immeuble d'origine fait partie de l'assise d'une copropriété, l'assise de la copropriété est mise à jour avec les nouveaux immeubles (ce point n'est pas applicable dans le cas de la division de lot),
- Si l'immeuble d'origine fait partie de l'assise d'un Ensemble immobilier complexe, l'assise d'un Ensemble immobilier est mise à jour avec les nouveaux immeubles (ce point n'est pas applicable dans le cas de la division de lot ou dans le cas de division de partie EIC)
- Si l'immeuble d'origine est « Issu d'un Aménagement Foncier », cette caractéristique sera reportée sur les immeubles issus de la division.
- Si l'immeuble d'origine a la caractéristique « Issu d'un Aménagement Foncier » valorisée à « non », cette caractéristique sera reportée sur les immeubles issus de la division. De même pour la valeur vide.
- Si l'immeuble d'origine est du « Domaine public », cette caractéristique sera reportée sur les immeubles issus de la division.
- Si l'immeuble d'origine a la caractéristique « Domaine public » valorisée à « non », cette caractéristique sera reportée sur les immeubles issus de la division. De même pour la valeur vide.
- Le contenu du champ CFREPRISE de l'immeuble d'origine est reporté sur les immeubles issus de la division.

### Réunion de parcelle

**RG.PA.1** et **RG.PA.2** sont applicables.

**RG.IM.2** Lors de la réunion d'immeubles:

- Les charges grevant les droits d'origine sont cumulées sur le droit correspondant de l'immeuble issu de la réunion en respectant l'unicité

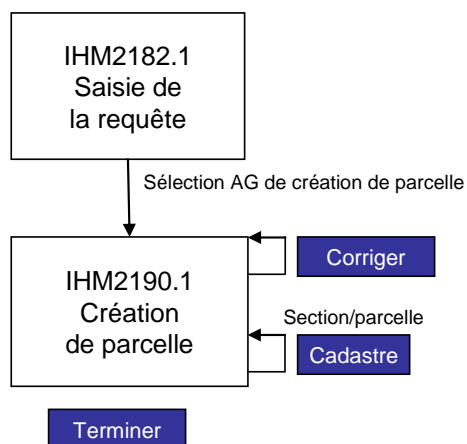


- de la charge. (une charge donnée ne peut pas grever deux fois le même droit).
- Les mentions des immeubles à réunir sont cumulées sur l'immeuble issu de la réunion
  - Si les Immeubles à réunir ont des Servitudes :
  - Si les Servitudes sur les immeubles à réunir sont identiques, les servitudes sont réduites
  - Sinon : les Servitudes sont cumulées.
  - Si les immeubles à réunir sont immeubles principaux dans une relation d'indivision forcée, la relation est reportée sur l'immeuble issu de la réunion.
  - Si les immeubles à réunir sont immeubles rattachés dans une relation d'indivision forcée, la relation est réduite sur l'immeuble issu de la réunion  
Pour la réduction, on conserve l'indivision forcée avec la date de dépôt la plus ancienne (et en cas d'égalité sur la date de dépôt, celle avec le numéro AMALFI le plus petit).
  - Si les immeubles d'origine font partie de l'assise d'une copropriété : l'assise de la Copropriété est modifiée (ce point n'est pas applicable dans le cas de la réunion de lots)
  - Si les immeubles d'origine font partie de l'assise d'un Ensemble immobilier complexe : l'assise de l'Ensemble immobilier complexe est modifiée (ce point n'est pas applicable dans le cas de la réunion de lots et dans le cas de la réunion de parties EIC).
  - Les droits sur les immeubles d'origine sont réduits sur l'immeuble issu de la réunion.
  - Les mentions des droits sur les immeubles d'origine sont reportées sur les droits de l'immeuble issu de la réunion.
  - Si au moins une des parcelles est « Issue d'un Aménagement Foncier », cette caractéristique sera reportée sur l'immeuble issu de la réunion, sinon, si au moins une des parcelles a la caractéristique « Issue d'un Aménagement Foncier » valorisée à « non », cette caractéristique sera reportée sur l'immeuble issu de la réunion, sinon la valeur vide est reportée sur l'immeuble issu de la réunion.
  - Si au moins une des parcelles est du « Domaine public », cette caractéristique sera reportée sur l'immeuble issu de la réunion, sinon, si au moins une des parcelles a la caractéristique « Issue d'un Aménagement Foncier » valorisée à « non », cette caractéristique sera reportée sur l'immeuble issu de la réunion, sinon la valeur vide est reportée sur l'immeuble issu de la réunion.
  - La première valeur par ordre alphabétique du champ CFREPRISE des immeubles d'origine est reportée sur l'immeuble issu de la réunion.

## 2. Présentation des traitements

### 2.1 Schémas

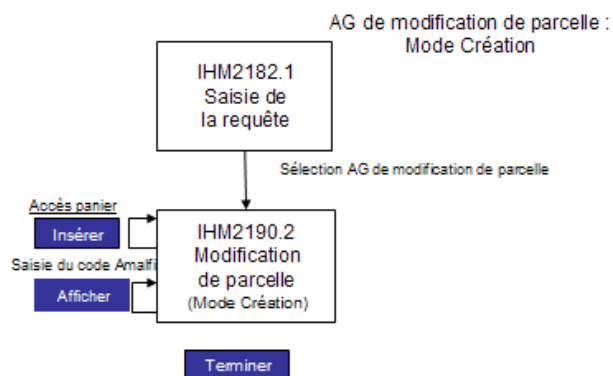
#### 2.1.1 Création de parcelle

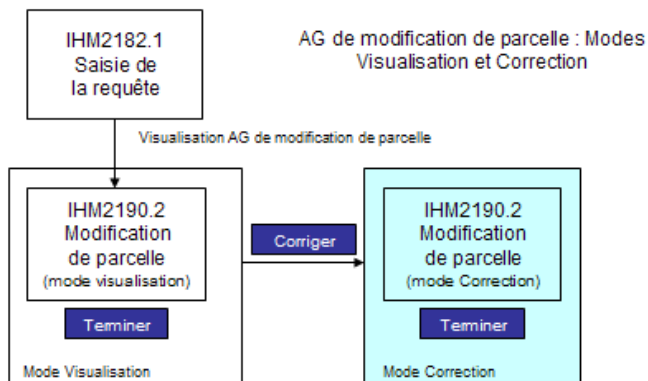


Corriger

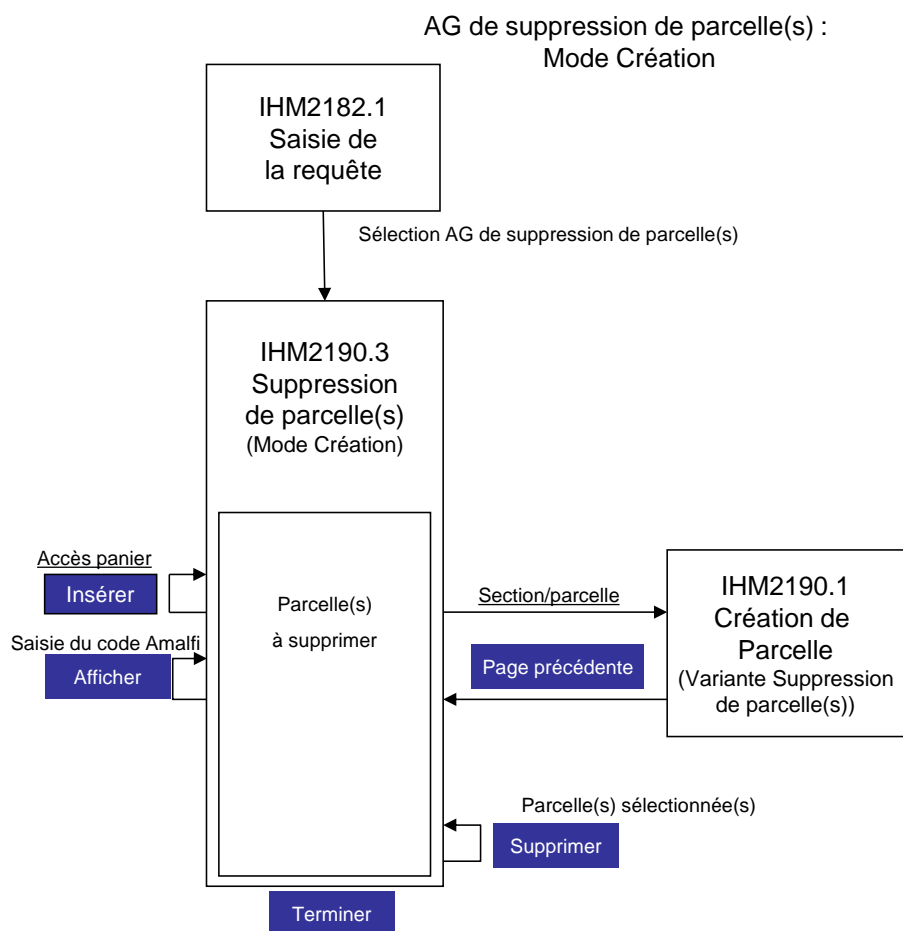
Présent en mode visualisation,  
permet d'accéder au mode correction

#### 2.1.2 Modification de parcelle



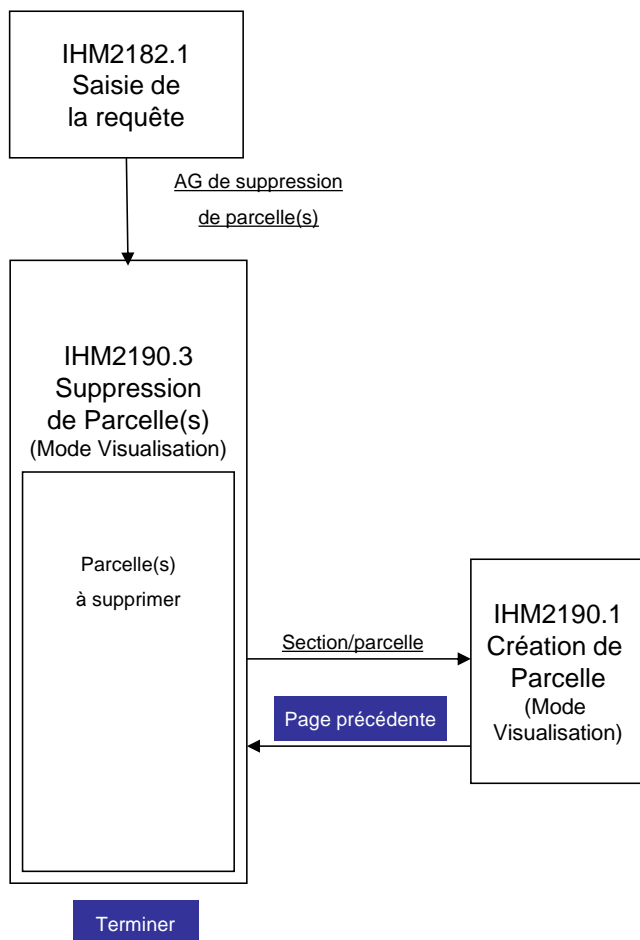


### 2.1.3 Suppression de parcelle(s)



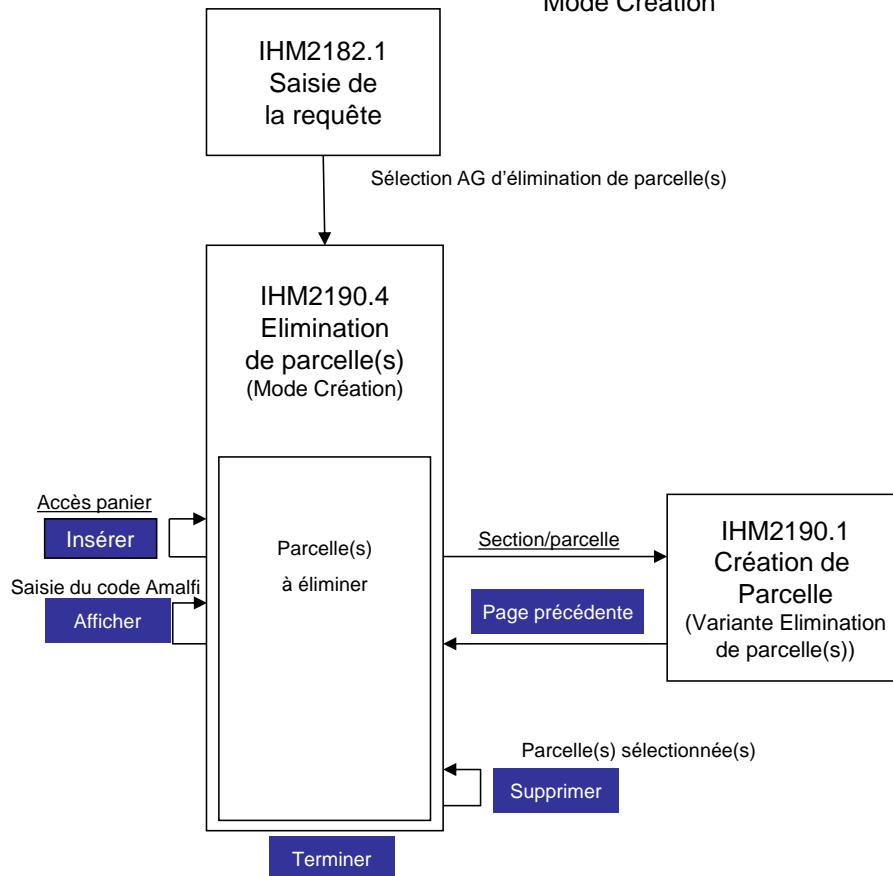
AG de suppression de parcelle(s) :

Mode visualisation

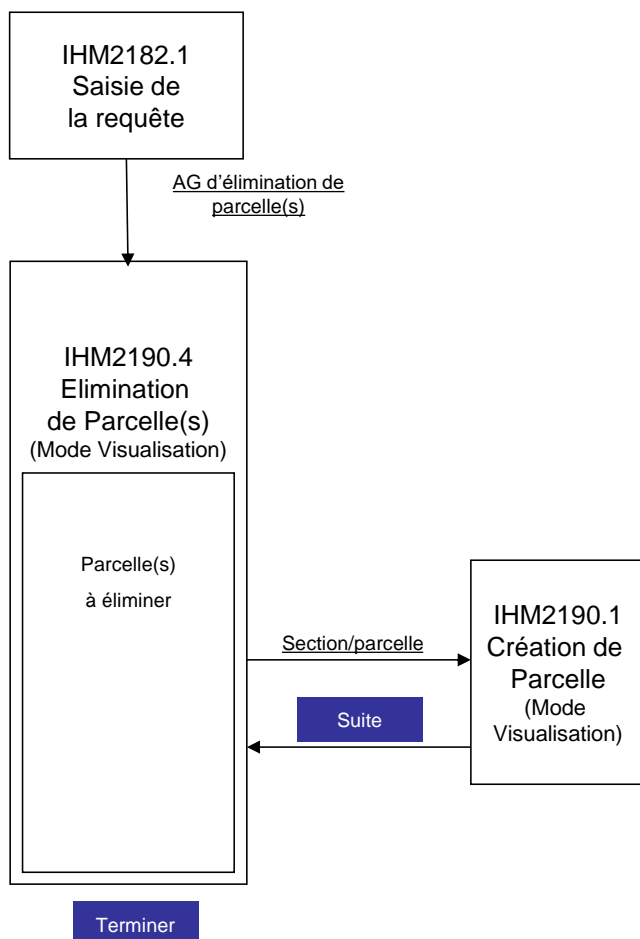


#### 2.1.4 Elimination de parcelle du LF

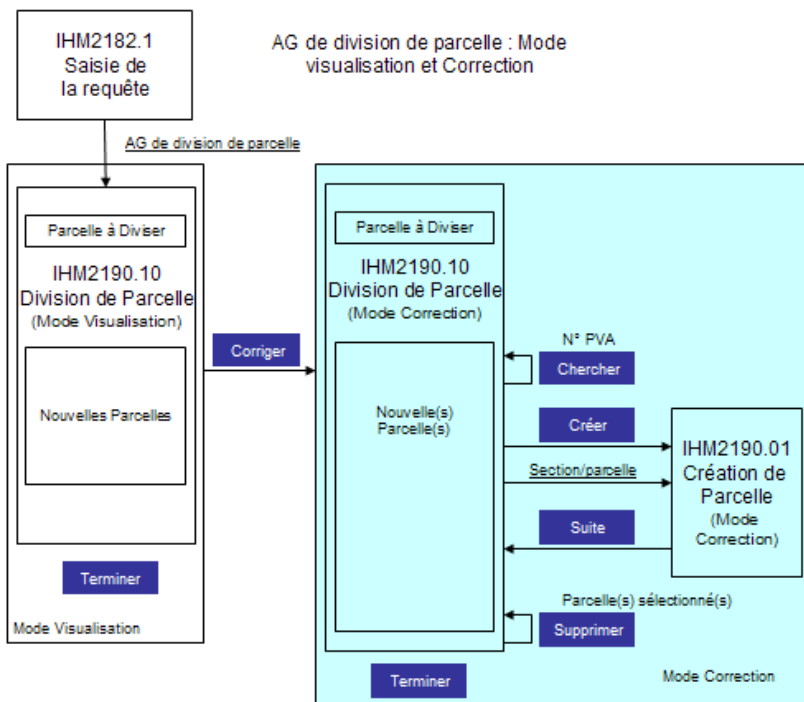
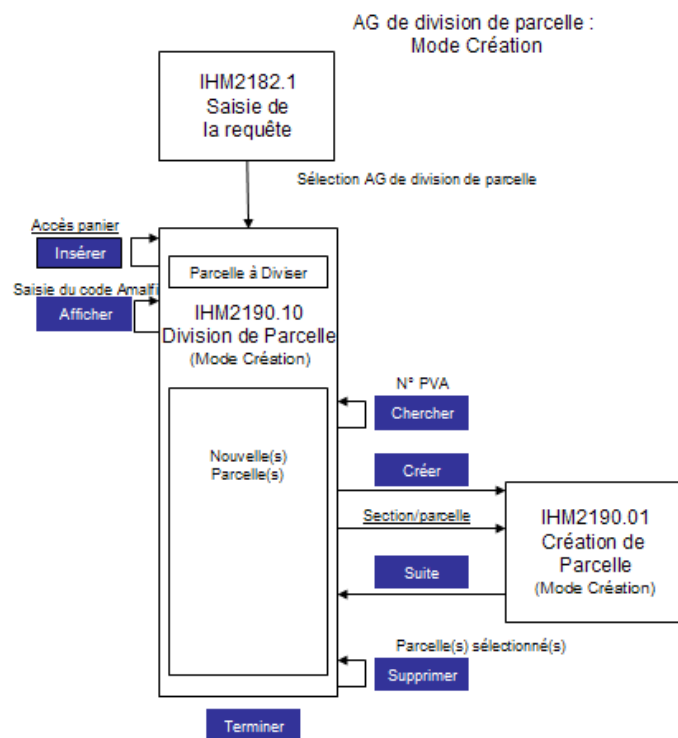
AG d'élimination de parcelle(s) :  
Mode Création



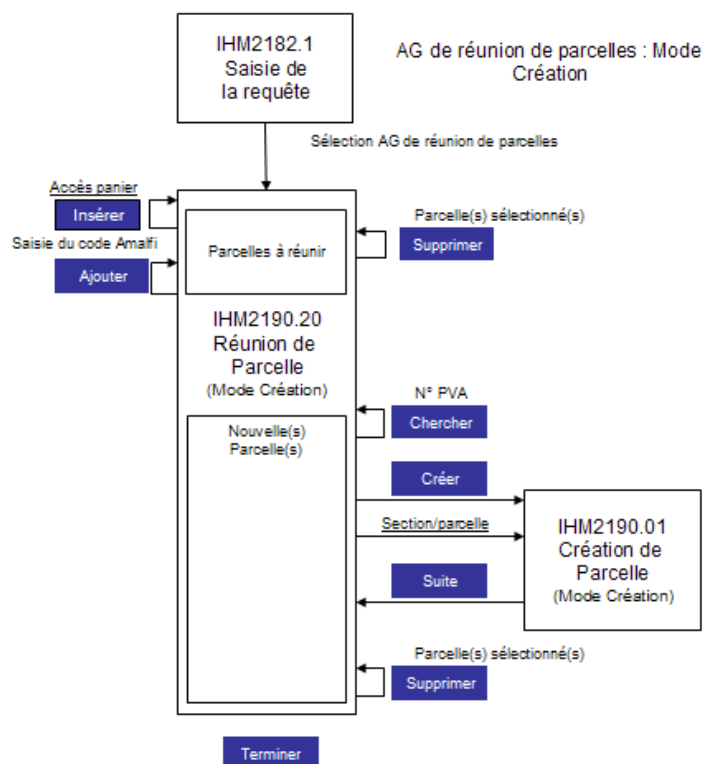
AG d'élimination de parcelles :  
Mode visualisation



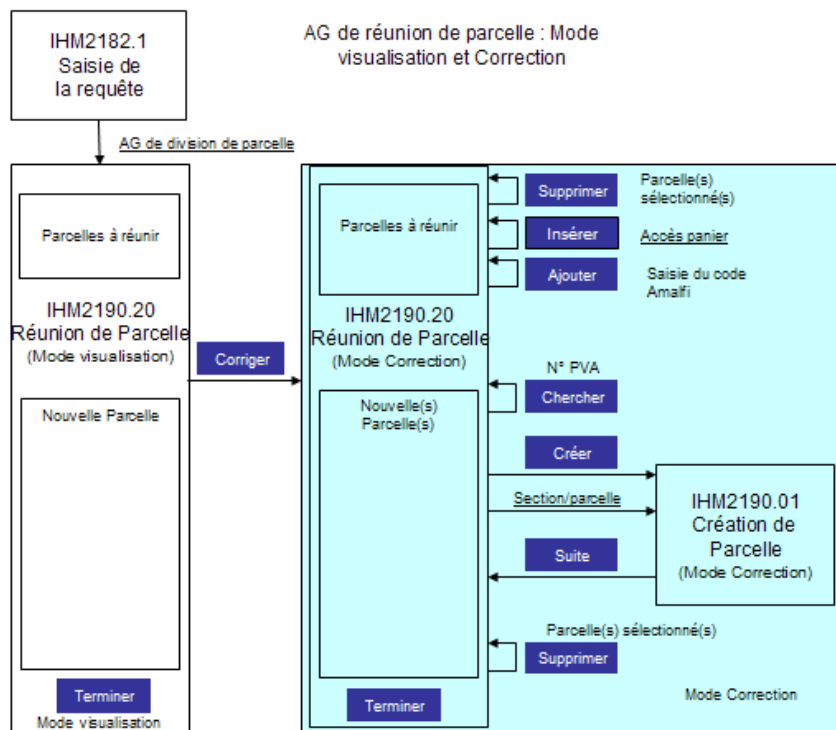
## 2.1.5 Division de parcelles



## 2.1.6 Réunion de parcelle







## 2.2 Création de parcelle

### 2.2.1 Variantes

- Création de parcelle : Création AG,
- Création de parcelle : Visualisation AG,
- Création de parcelle : Correction AG,
- Suppression de parcelles : Création AG,
- Suppression de parcelles : Visualisation AG,
- Elimination de parcelles : Création AG,
- Elimination de parcelles : Visualisation AG,
- Division de parcelle : Création AG,
- Division de parcelle : Visualisation AG,
- Division de parcelle : Correction AG,
- Réunion de parcelles : Création AG,
- Réunion de parcelles : Visualisation AG,
- Réunion de parcelles : Correction AG.
- Aménagement Foncier : Création d'AG
- Aménagement Foncier : Visualisation d'AG
- Aménagement Foncier : Correction d'AG

La variante Aménagement Foncier concerne uniquement l'écran de création de parcelle (IHM2190.1), elle intervient lorsque cet écran est appelé pour un AG BI (IHM2921.200 Description des parcelles attribuées du BI, voir CU2921).

## 2.2.2 IHM2190.1 : Création de parcelle

### 2.2.2.1 Descriptif

Cet écran permet de créer un acte de gestion de création d'une parcelle en saisissant les données de la parcelle,

### 2.2.2.2 Écran

Les champs suivis de \* sont obligatoires

Les champs suivis de \*\* sont issus d'informations du cadastre

Description de la parcelle

Commune \* :

Préfixe :

Section \* | Parcelle \* (Indice) / Primitive :

 |  (  ) /

Contenance LF \* : Hectare Are Centiare :

 Ha  A  Ca

Nature de culture \*\* :

Indicateur bâti \*\* :

Non

Numéro de voie \*\* :

Indice de répétition \*\* :

Libellé voie \*\* :

Complément d'information :

N° PVA :

Issue d'un aménagement foncier :

Domaine public :

Les champs suivis de \*\* sont issus d'informations du cadastre

< Page Précédente

Corriger

Suite >

< Annuler

Récapitulatif

Terminer >

### Écran 1 : IHM2190.1 Création de parcelle

Composants de l'écran :

- Partie Titre
- Partie Description de parcelle
- Partie Actions - Navigation

### 2.2.2.3 Règles d'affichage

#### Partie Titre :

Le titre affiché est fonction des différentes variantes :

- Création de parcelle (mode)
- Suppression de parcelle(s) : Parcelle(s) à supprimer (mode).
- Elimination de parcelle(s) : Parcelle(s) à éliminer (mode).

- Division de parcelle : Nouvelle parcelle (mode)
- Réunion de parcelles : Nouvelle parcelle (mode).
- Aménagement Foncier : Nouvelle parcelle (mode)

Mode = création, visualisation, correction. Pour le mode création, le terme « création » n'apparaît pas.

### Partie Description de parcelle

Commune cadastre = zone de saisie intelligente (Voir CD ERGO ERGO, document d'ergonomie) présentant la liste des communes. Pour la variante aménagement foncier, la liste est restreinte aux communes du périmètre associé à OAF courant.

Préfixe = Immeuble.préfixe. Lors de la mise à jour, les zéros non significatifs contenus dans cette zone sont ignorés

Désignation de la parcelle :

Section = Immeuble.numSection

Parcelle = Immeuble.numParcelle

Indice = Immeuble.indice

Parcelle primitive = Immeuble.parcellePrimitive:

Section \* | Parcelle \* (Indice) / Primitive     |  (  ) /

Contenance LF :

Ha = Immeuble.hectare

Valeur à 0 par défaut

A = Immeuble.are

Valeur à 0 par défaut

Ca = Immeuble.centiaire

Valeur à 0 par défaut

Nature de culture = InfoCadastreParcelle.natureCulture

Indicateur Bâti = InfoCadastreParcelle.bati

Adresse :

Numéro de voie : Immeuble.numVoorie

Indice répétition : Immeuble.indiceRepetition

Libellé Voie : Immeuble.libelleVoie,

Complément d'information : ObjetLF.complementInfo

N° PVA : Immeuble.numPva.

Issue d'un aménagement foncier : Immeuble.remembree. Liste de valeur « Oui », « Non » ou vide.

Ce champ est non modifiable pour la variante « Aménagement Foncier ».

Domaine public : Immeuble.domainepublic. Liste de valeur « Oui », « Non » ou vide

### Initialisation

Pour la variante Aménagement Foncier (mode Création) si les parcelles apports de l'AG-BI en cours appartiennent à la même commune alors la valeur par défaut de la commune est initialisée à cette commune sinon la valeur par défaut non sélectionnable est (sélectionner une commune).

Pour les variantes Division de parcelles (mode Création), Réunion de parcelles (mode Création) :

La **Commune cadastre** est initialisée avec la valeur de la parcelle à diviser, ou de la première parcelle à réunir.

Le champ « Issue d'un Aménagement Foncier » est initialisé à vide si aucun report, sinon avec la valeur reportée, tel qu'indiqué dans les règles RG.IM.1 et RG.IM.2.

Le champ « Domaine public » est initialisé à vide si aucun report, sinon avec la valeur reportée, tel qu'indiqué dans les règles RG.IM.1 et RG.IM.2.

Le champ « N° PVA » est initialisé avec la valeur renseignée dans l'IHM appelante. Sinon, le champ est laissé vide.

Pour la variante création de parcelle (mode Création):

Le champ « Issue d'un aménagement foncier » est initialisé à vide.

Le champ « Domaine public » est initialisé à vide

Pour la variante Aménagement Foncier : Création d'AG

Le champ « Issue d'un aménagement foncier » est initialisé à « Oui ».

Le champ « Domaine public » est initialisé à vide.

Pour les variantes Suppression de parcelle(s) (modes Création et Visualisation) et Elimination de parcelle(s) (modes Création et Visualisation) :

Les champs sont alimentés avec les valeurs de la parcelle concernée.

Pour la variante Division de parcelle (mode Création) :

Les champs suivants sont alimentés avec les valeurs de la parcelle à diviser :

- Commune cadastre
- Préfixe
- Désignation de la parcelle :
  - Section
- Nature de culture
- Indicateur Bâti
- Adresse :
  - Numéro de voie
  - Indice répétition
  - Libellé Voie

Les champs suivants sont initialisés à blanc (ou à zéro pour la contenance) :

- Désignation de la parcelle :
  - Parcelle
  - Indice
- Contenance LF
- Complément d'information

Le champ Parcelle primitive de la Désignation de la parcelle issue de la division est initialisé avec :

- le numéro de parcelle primitive de la désignation de la parcelle à diviser si il est renseigné,
- le numéro de parcelle de la désignation de la parcelle à diviser sinon.

Pour la variante Réunion de parcelles (mode Création) :

Les champs suivants sont alimentés avec les valeurs de la première parcelle à réunir :

- Commune cadastre
- Préfixe

Si toutes les Sections des désignations des parcelles à réunir ont la même valeur, initialiser la Section de la désignation de la parcelle issue de la réunion avec cette valeur. Sinon, l'initialiser à blanc.

Tous les autres champs sont initialisés à blanc. La contenance LF est initialisée à zéro.

### Focus

Dans les modes "Création" et "Correction" (toutes variantes), le focus est donné au champ "Section"

- Dans le mode "Visualisation", le focus est conforme aux règles définies dans le document CD\_Ergonomie.

**Variantes :**

Pour la variante : Création de parcelle (modes Création et Correction) :

La liste Commune cadastre est active,  
Les champs sont saisissables,

Pour la variante : Aménagement Foncier (mode Création) :

La liste Commune cadastre est active,  
Les champs sont saisissables, sauf les champs « Issue d'un Aménagement Foncier » et  
« Domaine public »

Pour les variantes Division de parcelles (mode Création), Réunion de parcelles (mode Création) :

La liste **Commune cadastre** n'est pas active,  
les champs sont saisissables, sauf les champs « Issue d'un Aménagement Foncier » et  
« Domaine public »

Pour les variantes : Suppression de parcelle(s) (mode Création et Visualisation), Elimination de  
parcelle(s) (mode Création et Visualisation) :

La liste Commune cadastre n'est pas active,  
Les champs ne sont pas saisissables,

Pour les variantes Création de parcelle (mode Visualisation) ::

La liste **Commune cadastre** n'est pas active,  
Les champs ne sont pas saisissables,

Pour les variantes Division de parcelle (mode Correction), Réunion de parcelles (mode Correction),  
Aménagement Foncier (mode Correction) :

La liste **Commune cadastre** n'est pas active,  
Les champs sont saisissables, sauf les champs « Issue d'un aménagement foncier » et  
« Domaine public ».

Pour les variantes Division de parcelles (mode Visualisation), Réunion de parcelles (mode  
Visualisation), Aménagement Foncier (Visualisation) :

La liste **Commune cadastre** n'est pas active,  
Les champs ne sont pas saisissables,  
Le bouton [Corriger] n'est pas actif.

**Partie Barre Action / navigation**

Le bouton **[Suite]** est présent uniquement pour les variantes Division de parcelle (mode  
Création), Réunion de parcelles (mode Création), Aménagement Foncier (mode  
Création)

Le bouton **[Annuler]** n'est pas présent pour les variantes Suppression de parcelle(s) (mode  
Création, Visualisation), Elimination de parcelle(s) (mode Création, Visualisation),  
Division de parcelle (mode Création, Correction, Visualisation), Réunion de parcelles  
(mode Création, Correction, Visualisation) et Aménagement Foncier (mode création,  
correction, visualisation)

Le bouton **[Terminer]** est présent uniquement pour les variantes de Création de parcelle  
(mode création, correction, visualisation)

Le bouton **[Corriger]** est présent uniquement en mode Visualisation et selon la variante.

Le bouton **[Récapitulatif]** est présent uniquement en mode Visualisation.

**2.2.2.4 Règles de transformation de la saisie**

Cette règle s'applique à la saisie de l'utilisateur avant les contrôles, les actions, la navigation ou la mise à  
jour.

Numéro de section (Immeuble.numSection) :

si le numéro de section commence par un zéro et fini par un caractère numérique : le zéro de  
gauche est supprimé (attention cette règle ne s'applique pas si le numéro de section fini  
par un caractère non numérique)

### 2.2.2.5 Actions – Navigation

**[Annuler]** : retour à l'écran Menu saisir (IHM 2182.1).

**[Page Précédente]** : retour à l'IHM appelante (Bouton présent uniquement pour les variantes : Suppression de parcelle(s), Elimination de parcelle(s), Division de parcelles et Réunion de parcelles)

**[Corriger]** : Bascule en mode correction depuis le mode visualisation et reste sur l'IHM en cours (Bouton présent uniquement pour la variante : Création de parcelle)

**[Récapitulatif]** : passage à l'écran récapitulatif de l'acte de gestion (Bouton présent pour les variantes : Création de parcelle, Suppression de parcelle(s), Elimination de parcelle(s), Division de parcelles et Réunion de parcelles)

**[Suite] mode création** : Prise en compte de la saisie et retour à l'IHM appelante.

**[Suite] mode correction** : Prise en compte de la saisie et retour à l'IHM appelante.

**[Terminer]** : Confirme l'AG et Retour à l'écran Menu saisir (IHM 2182.1).

### 2.2.2.6 Règles de contrôle

Pas de contrôle pour le mode visualisation

Action / Navigation	N° Règle	Règle de contrôle
<b>[Suite]</b> ou <b>[Terminer]</b>	RC2000.003	La liste des champs suivants est obligatoire : <ul style="list-style-type: none"> <li>• Commune cadastre</li> <li>• N° section,</li> <li>• n° parcelle</li> </ul>
	RC2190.011	En création de parcelle (y compris réunion et division), il ne doit pas exister dans le LF une parcelle inscrite (active), temporaire, Eliminée LF correspondant à la désignation cadastrale de la parcelle à créer .  Avant de réaliser ce contrôles le champs N° Parcelle saisie est complété à gauche par des zéros.
	RC2000.005	Les champs suivants doivent être des entiers positifs ou nuls : <ul style="list-style-type: none"> <li>• Hectare</li> <li>• Are</li> <li>• Centiare</li> </ul>
	RC2190.012	Le champ hectare doit être inférieur ou égal à 99999
	RC2190.013	Les champs are et centiare doivent être inférieur ou égal à 99
<b>[Terminer]</b> ou <b>[Corriger]</b>	RC2000.007	Lors de la validation ou de l'accès en mode correction à un AG, il ne doit pas exister une version supérieure des objets décrits ou générés.
<b>[Terminer]</b> (en transformation AG eRIN uniquement)	RC2190.040	La version de la parcelle décrite en Transformation de l'AG eRIN porte sur une commune absorbée dans une fusion.

### 2.2.2.7 Règle d'avertissement

Action / Navigation	N° Règle	Règle de contrôle
<b>[Terminer]</b> ou <b>[Suite]</b>	RA2190.012	S'il existe dans le LF une parcelle radiée correspondant à la désignation cadastrale de la parcelle : avertissement
	RA2190.013	Si la Contenance LF est à Zéro (0 ha 0 a 0 ca), : avertissement.
<b>[Suite]</b>	RA2190.023	Si l'IHM est en variante Division de parcelles (mode Création ou Correction) ou Réunion de parcelles (mode Création ou Correction) et que le champ « N° PVA » est

		vide.
--	--	-------

### 2.2.2.8 Règle de mise à jour

[Terminer] :

- Mode création : TR2190.01 Création de parcelle
- Mode correction : Correction de la création de Parcelle
- Mode Visualisation : pas de mise à jour

[Suite] :

- Mode création ou correction : le cas échéant, conserve les informations de la parcelle à créer, mais la parcelle n'est pas créée sur cette action.

## 2.3 Modification de parcelle

### 2.3.1 Variantes

Modification de parcelle : Création AG,  
Modification de parcelle : Visualisation AG,  
Modification de parcelle : Correction AG

### 2.3.2 IHM2190.2 : Modification de parcelle

#### 2.3.2.1 Descriptif

Cet écran permet de créer un acte de gestion de modification d'une parcelle.

Toutes les données d'une parcelle sont modifiables à l'exception de la commune cadastre,

#### 2.3.2.2 Écran

Les champs suivis de \* sont obligatoires

Les champs suivis de \*\* sont issus d'informations du cadastre

**Titre**

**Sélectionner une parcelle**

Parcelle Saisir le numéro AMALFI :   **Afficher** [Accès panier](#)

**Description de la parcelle**

Identique à l'IHM2190.1 sauf :

- La Commune n'est pas un lien navigable

 **Corriger**  
**Récapitulatif**

 **Annuler**
 **Terminer**

**Écran 2 : IHM2190.2 Modification de parcelle**

### 2.3.2.3 Règles d'affichage

#### Titre

Le titre affiché est fonction des différentes variantes :  
Modification de parcelle,  
Modification de parcelle (visualisation),  
Modification de parcelle (correction).

#### Partie Sélection de parcelle

Cette partie permet de sélectionner la parcelle à modifier  
Champ : Numéro AMALFI = objetLFnumAmalfi  
En mode création :  
Le numéro AMALFI est saisissable  
Le bouton [Afficher] est actif,  
Le lien panier est actif  
Pour les modes correction et visualisation :  
Le numéro AMALFI n'est pas saisissable  
Le bouton [Afficher] n'est pas actif,  
Le lien panier n'est pas actif

#### Partie Description de parcelle

Les champs sont alimentés à partir des informations de la parcelle sélectionnée ;  
Cf. 2.2.2.1 Descriptif : partie Description de parcelle à l'exception :  
Commune cadastre = Parcelle lien commune Commune.libelléLong  
N'est pas un lien navigable  
N'est pas saisissable  
En mode Création et Correction :  
Tous les champs sont saisissables sauf la commune cadastre  
En mode Visualisation :  
Aucun champ n'est saisissable.

#### Partie Barre Action / navigation

Le bouton **[Corriger]** est présent uniquement en mode Visualisation.  
Le bouton **[Récapitulatif]** est présent uniquement en mode Visualisation.

### 2.3.2.4 Règles de transformation de la saisie

Ces règle s'applique à la saisie de l'utilisateur avant les contrôles, les actions, la navigation ou la mise à jour.

Numéro de section (Immeuble.numSection) :  
Règle identique à l'IHM2190.1. (rappel : si le numéro de section commence par un zéro et fini par un caractère numérique : le zéro de gauche est supprimé (attention cette règle ne s'applique pas si le numéro de section fini par un caractère non numérique))

### 2.3.2.5 Actions – Navigation

**[Afficher]** : Affiche les information de l'objet dont le code Amalfi a été saisi  
Toutes les informations préalablement affichées et/ou saisies sont réinitialisées.

**Accès Panier** : accès au panier avec :

TypeAccès = Traitement  
ListeTypeObjet = Parcelle  
NombreMax = 1  
NombreMin = 1

**[Annuler]** : retour à l'écran Menu saisir (IHM 2182.1).

**[Corriger]** : Bascule en mode correction depuis le mode visualisation et reste sur l'IHM en cours

**[Récapitulatif]** : passage à l'écran récapitulatif de l'acte de gestion

**[Terminer]** : Confirme l'AG et retour à l'écran Menu saisir (IHM 2182.1).



### 2.3.2.6 Règles de contrôle

Pas de contrôle pour le mode visualisation

Action / Navigation	N° Règle	Règle de contrôle
<b>[Afficher]</b>	RC2000.003	La liste des champs suivants est obligatoire : <ul style="list-style-type: none"> <li>• Numéro Amalfi</li> </ul>
	RC2000.002	Le code Amalfi ne correspond pas à un objet de type : <ul style="list-style-type: none"> <li>• Parcelle</li> </ul>
	RC2000.111	L'objet désigné ne doit pas être radié
<b>[Afficher]</b> ou retour Panier	RC2190.021	La parcelle ne doit pas être éliminée du LF.
	RC2000.113	L'objet désigné doit faire partie du même BF que la requête. (le contrôle se fait par le lien Parcelle - Commune - CircFoncière - UnitéTravail - BureauFoncier)
<b>[Terminer]</b>	RC2000.003	La liste des champs suivants est obligatoire : <ul style="list-style-type: none"> <li>Commune cadastre</li> <li>N° section,</li> <li>• n° parcelle</li> </ul>
	RC2190.011	Il ne doit pas exister dans le LF une parcelle inscrite (active), temporaire, Éliminée LF correspondant à la désignation cadastrale de la parcelle à modifier  Avant de réaliser ce contrôles le champs N° Parcelle saisie est complété à gauche par des zéros.
	RC2000.005	Les champs suivants doivent être des entiers positifs ou nuls : <ul style="list-style-type: none"> <li>Hectare</li> <li>Are</li> <li>Centiare</li> </ul>
	RC2190.012	Le champ hectare doit être inférieur ou égal à 99999
	RC2190.013	Les champs are et centiare doivent être inférieur ou égal à 99
	RC2000.008	La validation de l'acte de modification n'est pas possible si un objet qui vient d'être désigné n'est plus la dernière version lors de la validation.

	RC2190.037	Une parcelle doit avoir été sélectionnée.
	RC2000.401	L'acte de gestion désigne, décrit ou génère un objet pour lequel il existe, en base de données, une version A décrite ou générée dans la même requête et une version temporaire postérieure à la version A décrite ou générée dans une autre requête
<b>[Terminer]</b> (en SSEE)	RC2000.402	L'acte de gestion désigne, décrit ou génère un objet pour lequel il existe, en base de données, une version A décrite ou générée dans la même eRin et une version temporaire postérieure à la version A décrite ou générée dans une autre eRin du dossier
<b>[Terminer]</b> ou <b>[Corriger]</b>	RC2000.007	Lors de la validation ou de l'accès en mode correction à un AG, il ne doit pas exister une version supérieure des objets décrits ou générés.
<b>[Terminer]</b> (en transformation AG eRIN uniquement)	RC2190.040	La version de la parcelle décrite en Transformation de l'AG eRIN porte sur une commune absorbée dans une fusion.

### 2.3.2.7 Règles d'avertissement

Action / Navigation	N° Règle	Règle de contrôle
<b>[Terminer]</b>	RA2190.012	S'il existe dans le LF une parcelle radiée correspondant à la désignation cadastrale de la parcelle : avertissement
	RA2190.013	S'il la Contenance LF est à Zéro (0 ha 0 a 0 ca), : avertissement.
	RA2190.001	La parcelle est dans le périmètre d'un PVR en cours ou déposé.
	RA2190.022	Avertir l'utilisateur s'il a modifié un des attributs suivants mis à jour par le cadastre : Bati, natureCulture, indiceRepetition, libelleVoie, numVoie.
	RA2190.018 (modes Création et Correction)	La parcelle fait partie du domaine public.
	RA2000.02	La parcelle fait partie du périmètre d'un aménagement foncier en cours ou déposé (parcelle avec marquage périmètre en cours ou périmètre déposé : voir § Marquage des parcelles du CU2921)

### 2.3.2.8 Règles de mise à jour

**[Terminer]** :

- Mode création- : TR2190.02 Modification de parcelle
- Mode correction : Correction de l'AG de modification de Parcelle

**Mis en forme** : Bullet 1 last, Aucun(e)

**Mis en forme** : Bullet 1 last

- Mode Visualisation : pas de mise à jour

## 2.4 Suppression de parcelle(s)

### 2.4.1 Variantes

- Suppression de parcelle(s) : Création AG,
- Suppression de parcelle(s) : Visualisation AG.

### 2.4.2 IHM2190.3 : Suppression de parcelle(s)

#### 2.4.2.1 Descriptif

Cet écran permet de créer un acte de gestion de suppression d'une ou plusieurs parcelle(s).

#### 2.4.2.2 Écran

Titre

Saisir le numéro AMALFI :

Ajouter
[Accès panier](#)

Parcelle(s) à supprimer						
Commune cadastré	Désign. Cadastre	Ha A Ca	Servitude	Mention	IF	Info
<input type="checkbox"/> COLMAR	<a href="#">S 18 N°46</a>	1 6 0				
<input type="checkbox"/> COLMAR	<a href="#">S 18 N°47</a>	0 6 23				
<input type="checkbox"/> Tout sélectionner						
<div style="display: flex; align-items: center;"> <span style="background-color: #4f81bd; color: white; padding: 2px 5px; margin-right: 5px;">X Supprimer</span> <span>Lignes sélectionnées</span> </div>						

< Annuler
Récapitulatif
Terminer >

Écran 3 : IHM2190.3 Suppression de parcelle(s)

#### 2.4.2.3 Règles d'affichage

Titre

Le titre affiché est fonction des différentes variantes :  
 Suppression de parcelle(s),  
 Suppression de parcelle(s) (visualisation).

#### Partie Sélection de parcelle

Cette partie permet de sélectionner la ou les parcelle(s) à supprimer.

Champ : Numéro AMALFI = objetLFnumAmalfi

En mode création :

- Le numéro AMALFI est saisissable
- Le bouton [Ajouter] est actif,
- Le lien panier est actif

Pour le mode visualisation :

- Le numéro AMALFI n'est pas saisissable
- Le bouton [Ajouter] n'est pas actif,
- Le lien panier n'est pas actif

#### Partie Parcelle(s) à supprimer

La liste des parcelles sélectionnées est affichée :

- Case à cocher
- Description de l'immeuble : Voir Document : CD\_Ergo\_Dictionnaire\_Présentation pour la présentation : Liste longue de parcelles

Les champs de la liste sont tous non saisissables

La liste est paginée.

#### Partie Barre Action / navigation

Le bouton **[Corriger]** n'est pas présent

Le bouton **[Récapitulatif]** est présent uniquement en mode Visualisation.

#### Focus

- Dans le mode Création, le focus est donné au champ "N° Amalfi"
- Dans le mode visualisation, le focus respecte les règles définies dans le document CD\_Ergonomie.

#### 2.4.2.4 Actions – Navigation

**[Ajouter]** : Ajoute les informations de l'objet dont le code Amalfi a été saisi

Toutes les informations préalablement affichées et/ou saisies sont conservées.

**Accès Panier** : accès au panier avec :

TypeAccès = Traitement

ListeTypeObjet = Parcelle

NombreMax = vide

NombreMin = 1

**Section|Parcelle** : accès à l'IHM2190.1 dans la même variante et le même mode que l'IHM en cours

**[Supprimer]** : Permet de supprimer les parcelles sélectionnées de la liste des parcelles à supprimer

**[Annuler]** : retour à l'écran Menu saisir (IHM 2182.1).

**[Récapitulatif]** : passage à l'écran récapitulatif de l'acte de gestion

**[Terminer]** : Confirme l'AG et retour à l'écran Menu saisir (IHM 2182.1).

#### 2.4.2.5 Règles de contrôle

**Note** : Pas de contrôle pour le mode visualisation

Action / Navigation	N° Règle	Règle de contrôle
<b>[Ajouter]</b>	RC2000.003	La liste des champs suivants est obligatoire : <ul style="list-style-type: none"> <li>• Numéro Amalfi</li> </ul>
	RC2000.002	Le code Amalfi ne correspond pas à un objet de type : <ul style="list-style-type: none"> <li>• Parcelle</li> </ul>
	RC2000.111	L'objet désigné ne doit pas être radié
<b>[Ajouter]</b> / Retour Panier	RC2000.113	L'objet désigné doit faire partie du même BF que la requête. (le contrôle se fait par le lien Parcelle - Commune - CircFoncière - UnitéTravail - BureauFoncier)
	RC2190.031	La parcelle ne doit pas être fonds dominant ou fonds servant d'une servitude.
	RC2190.032	La parcelle ne doit pas être assise de copropriété.
	RC2190.033	La parcelle ne doit pas être assise d'Ensemble immobilier complexe.
	RC2190.034	Il ne doit pas y avoir de droit sur la parcelle.
	RC2190.035	Il ne doit pas y avoir de mention sur la parcelle.
	RC2190.036	La parcelle ne doit pas être immeuble principal ou immeuble

		rattaché dans une indivision forcée
	RC2190.038	La parcelle ne doit pas être déjà dans la liste.
<b>[Terminer]</b>	RC2000.008	La validation de l'acte de modification n'est pas possible si un objet qui vient d'être désigné n'est plus la dernière version lors de la validation.
	RC2000.007	Lors de la validation de l'AG, il ne doit pas exister une version supérieure des objets décrits ou générés.
	RC2190.037	Une parcelle doit avoir été sélectionnée.
	RC2000.401	L'acte de gestion désigne, décrit ou génère un objet pour lequel il existe, en base de données, une version A décrite ou générée dans la même requête et une version temporaire postérieure à la version A décrite ou générée dans une autre requête
<b>[Terminer]</b> en SSEE	RC2000.402	L'acte de gestion désigne, décrit ou génère un objet pour lequel il existe, en base de données, une version A décrite ou générée dans la même eRin et une version temporaire postérieure à la version A décrite ou générée dans une autre eRin du dossier

#### 2.4.2.6 Règles d'avertissement

Action / Navigation	N° Règle	Règle de contrôle
<b>[Terminer]</b>	RA2000.02	La parcelle fait partie du périmètre d'un aménagement foncier en cours ou déposé (parcelle avec marquage périmètre en cours ou périmètre déposé : voir § Marquage des parcelles du CU2921)
	RA2190.018	La parcelle fait partie du domaine public.

#### 2.4.2.7 Règles d'information

Action / Navigation	N° Règle	Déclencheur
Retour Panier / <b>[Ajouter]</b> <b>[Terminer]</b> (en transformation AG eRIN uniquement)	RI2190.002	La parcelle insérée est éliminée du livre foncier

#### 2.4.2.8 Règle de mise à jour

**[Terminer]** :

- Mode création : TR2190.03 Suppression de parcelle
- Mode Visualisation : pas de mise à jour

## 2.5 Elimination de parcelle(s)

### 2.5.1 Variantes

- Elimination de parcelle(s) : Création AG,
- Elimination de parcelle(s) : Visualisation AG.

## 2.5.2 IHM2190.4 : Elimination d'une parcelle du LF

### 2.5.2.1 Descriptif

Cet écran permet de créer un acte de gestion d'élimination d'une ou plusieurs parcelle(s) du LF.

### 2.5.2.2 Écran

Titre

Saisir le numéro AMALFI :

Ajouter
[Accès panier](#)

Parcelle(s) à éliminer						
Commune cadastrale	Désign. Cadastre	Ha A Ca	Servitude	Mention	IF	Info
<input type="checkbox"/> COLMAR	<a href="#">S 18 N°46</a>	1 6 0				
<input type="checkbox"/> COLMAR	<a href="#">S 18 N°47</a>	0 6 23				
<input type="checkbox"/> Tout sélectionner						
<input type="button" value="X Supprimer"/> <span style="margin-left: 10px;">Lignes sélectionnées</span>						

### Écran 4 : IHM2190.4 Elimination de parcelle(s)

### 2.5.2.3 Règles d'affichage

Titre

Le titre affiché est fonction des différentes variantes :  
 Elimination de parcelle(s),  
 Elimination de parcelle(s) (visualisation).

### Partie Sélection de parcelle(s)

Idem IHM2190.3  
 Cette partie permet de sélectionner la ou les parcelle(s) à éliminer.

### Partie Parcelle(s) à éliminer

La liste des parcelles sélectionnées est affichée :

- Case à cocher
- Description de l'immeuble : Voir Document : CD\_Ergo\_Dictionnaire\_Présentation pour la présentation : Liste longue de parcelles

Les champs de la liste sont tous non saisissables

La liste est paginée.

### Partie Barre Action / navigation

Idem IHM2190.3

### 2.5.2.4 Actions – Navigation

- Idem IHM2190.3

### 2.5.2.5 Règles de contrôle

Pas de contrôle pour le mode visualisation

Les règles de contrôle sont les mêmes que pour la suppression de parcelle, plus les règles ci-dessous..

Action / Navigation	N° Règle	Règle de contrôle
<b>[Terminer]</b> (en transformation AG eRIN uniquement)	RC2190.040	La version de la parcelle décrite en Transformation de l'AG eRIN porte sur une commune absorbée dans une fusion.
<b>Retour panier / [Ajouter] [Terminer]</b>	RC2190.021	La parcelle ne doit pas être éliminée du LF
<b>[Terminer]</b>	RC2000.401	L'acte de gestion désigne, décrit ou génère un objet pour lequel il existe, en base de données, une version A décrite ou générée dans la même requête et une version temporaire postérieure à la version A décrite ou générée dans une autre requête
<b>[Terminer]</b> (en SSEE)	RC2000.402	L'acte de gestion désigne, décrit ou génère un objet pour lequel il existe, en base de données, une version A décrite ou générée dans la même eRin et une version temporaire postérieure à la version A décrite ou générée dans une autre eRin du dossier

#### 2.5.2.6 Règles d'avertissement

Les règles d'avertissement sont les mêmes que pour la suppression de parcelle.

#### 2.5.2.7 Règle de mise à jour

**[Terminer]** :

- Mode création : TR2190.05 Elimination de parcelle
- Mode Visualisation : pas de mise à jour

## 2.6 Division de parcelle

### 2.6.1 Variantes

- Division de parcelle : Création AG,
- Division de parcelle : Visualisation AG,
- Division de parcelle : Correction AG.

### 2.6.2 IHM2190.10 : Division de parcelle

#### 2.6.2.1 Descriptif

La division de parcelle s'effectue en deux étapes :

- sélection de la parcelle à diviser,
- création de nouvelles parcelles.

### 2.6.2.2 Écran

**Parcelle à diviser**

Présentation type liste longue de parcelles LL004

N° PVA :

**Parcelles issues de la division**

Présentation type liste longue de parcelles LL004

☐ Tout sélectionner  
 Lignes sélectionnées

### Écran 5 : IHM2190.10 Division de parcelle

### 2.6.2.3 Règles d'affichage

#### Titre

Le titre affiché est fonction des différentes variantes :

- Division de parcelle,
- Division de parcelle (visualisation),
- Division de parcelle (correction).

#### Partie Sélection de parcelle

Cette partie permet de sélectionner la parcelle à diviser :

- En mode Création et Correction :
  - Le code Amalfi est saisissable,
  - Le bouton [Afficher] est actif,
  - Le lien Accès panier est actif.
- En mode Visualisation :
  - Le code Amalfi n'est pas saisissable,
  - Le bouton [Afficher] n'est pas actif,
  - Le lien Accès panier n'est pas actif.

#### Partie Parcelle à diviser

Il s'agit de la description de la parcelle à diviser :

Description immeuble : Voir Document : CD\_Ergo\_Dictionnaire\_Présentation pour la présentation : Liste longue de parcelles

Les champs de la liste sont tous non saisissables

La liste n'est pas paginée (Une seule ligne possible)

#### Partie N°PVA et bouton Créer

En mode Création et correction :

- Le n° PVA est saisissable,
- Le bouton [Créer] est actif.

En mode Visualisation :

- Le n° PVA n'est pas saisissable,
- Le bouton [Créer] n'est pas actif



## Partie Parcelles issues de la division

- Il s'agit de la description des nouvelles parcelles issues de la division :
- Case à cocher
  - Description de l'immeuble : Voir Document : CD\_Ergo\_Dictionnaire\_Présentation pour la présentation : Liste longue de parcelles
  - Les champs de la liste sont tous non saisissables
  - La liste est paginée.
  - En mode Création et Correction :
    - Le lien **Section|Parcelle** est actif
    - La case à cocher de sélection de parcelle est active,
    - La case à cocher Tout sélectionner est active,
    - Le bouton [Supprimer] est actif
  - En mode Visualisation :
    - Le lien **Section|Parcelle** est actif
    - La case à cocher de sélection de parcelle n'est pas active,
    - La case à cocher Tout sélectionner n'est pas active,
    - Le bouton [Supprimer] n'est pas actif

## Focus

- En mode "Visualisation", le focus respecte la règle définie dans le document CD\_Ergonomie

## Partie Barre Action / navigation

- Le bouton **[Corriger]** est présent uniquement en mode Visualisation.
- Le bouton **[Récapitulatif]** est présent uniquement en mode Visualisation.

### 2.6.2.4 Actions - Navigation

**[Afficher]** : Affiche les informations de l'objet dont le code Amalfi a été saisi  
Toutes les informations préalablement affichées et/ou saisies sur cet AG sont réinitialisées

**Accès Panier** : accès au panier avec :

TypeAccès = Traitement  
ListeTypeObjet = Parcelle  
NombreMax = 1  
NombreMin = 1

**[Créer]** : accès à l'IHM2190.1 afin de saisir les attributs d'une nouvelle parcelle

**Section|Parcelle** : accès à l'IHM2190.1 afin de modifier les informations de la nouvelle parcelle

**[Supprimer]** : Permet de supprimer les parcelles sélectionnées de la liste des nouvelles parcelles,

**[Annuler]** : retour à l'écran Menu saisir (IHM 2182.1).

**[Corriger]** : Bascule en mode correction depuis le mode visualisation et reste sur l'IHM en cours.

**[Récapitulatif]** : passage à l'écran récapitulatif de l'acte de gestion

**[Terminer]** : Confirme l'AG et retour au Menu saisir (IHM 2182.1).

### 2.6.2.5 Règles de contrôle

Action / Navigation	N° Règle	Règle de contrôle
<b>[Afficher]</b>	RC2000.003	La liste des champs suivants est obligatoire : <ul style="list-style-type: none"> <li>• Numéro Amalfi</li> </ul>
	RC2000.002	Le code Amalfi ne correspond pas à un objet de type : <ul style="list-style-type: none"> <li>• Parcelle</li> </ul>
	RC2000.111	L'objet désigné ne doit pas être radié
<b>[Afficher]</b> / retour panier	RC2000.113	L'objet désigné doit faire partie du même BF que la requête. (le contrôle se fait par le lien Parcelle - Commune - CircFoncière - UnitéTravail - BureauFoncier)
	RC2190.205	Une parcelle issue de la division est déjà créée
<b>[Afficher]</b> / retour	RC2190.021	La parcelle ne doit pas être éliminée du LF

panier [Terminer]		
[Terminer]	RC2190.011	Il ne doit pas exister dans le LF une parcelle inscrite (active), temporaire, Eliminée LF correspondant à la désignation cadastrale de la parcelle à créer  Avant de réaliser ce contrôles le champs N° Parcelle saisie est complété à gauche par des zéros.  Remarque : ce contrôle a déjà été fait 2190.1, il est cependant contrôler à nouveau avant la création effective.
	RC2000.115	Pour la Division d'immeuble : Il y a un et un seul immeuble à diviser Il y a au moins deux immeubles issus de la division
	RC2000.008	La validation de l'acte de gestion n'est pas possible si un objet qui vient d'être désigné n'est plus la dernière version lors de la validation.
	RC2000.401	L'acte de gestion désigne, décrit ou génère un objet pour lequel il existe, en base de données, une version A décrite ou générée dans la même requête et une version temporaire postérieure à la version A décrite ou générée dans une autre requête
[Terminer] (en SSEE)	RC2000.402	L'acte de gestion désigne, décrit ou génère un objet pour lequel il existe, en base de données, une version A décrite ou générée dans la même eRin et une version temporaire postérieure à la version A décrite ou générée dans une autre eRin du dossier
[Terminer] (en transformation AG eRIN uniquement)	RC2190.040	La version d'au moins une parcelle décrite en Transformation de l'AG eRIN porte sur une commune absorbée dans une fusion.
[Terminer] / [Corriger]	RC2000.007	Lors de la validation ou de l'accès en mode correction à un AG, il ne doit pas exister une version supérieure des objets décrits ou générés.
[Terminer] en mode correction / [Corriger]	RC2000.016	Lors de l'accès en mode correction ou de la validation de la correction aucun des objets générés par l'AG ne doit être désigné par un autre AG.
[Corriger]	RC2000.403	Lors de l'accès en mode correction aucun des objets générés ou décrits par l'AG ne doit être désigné par un autre AG.
[Supprimer] en mode correction	RC2000.015	Il n'est pas possible de supprimer un objet décrit qui est désigné par un autre acte de gestion.
[Afficher] / Accès panier en mode correction	RC2000.015	Il n'est pas possible de supprimer un objet décrit qui est désigné par un autre acte de gestion.

Mis en forme : Barré, Surlignage

Mis en forme : Surlignage

## 2.6.2.6 Règles d'avertissement

Action / Navigation	N° Règle	Règle de contrôle
[Terminer]	RA2190.002	La contenance de la parcelle d'origine est différente de la somme des contenances des nouvelles parcelles
	RA2190.014	Si des droits portant sur la parcelle sont liés entre eux par un rang, affichage d'un message d'avertissement.
	RA2190.015	Si l'immeuble d'origine figure dans le panier d'autres requêtes. (SC uniquement)

	RA2190.017	La parcelle divisée est issue d'un AF (indicateur REMEMBREE valorisé à 'O')  ET  La requête ayant placé l'indicateur à 'O' a une date de dépôt strictement postérieure à la date du jour moins <valeur de la variable d'environnement <i>ancienneteAF en années</i> >.  <b>Note</b> : Le champ DATEDEPOTMAJ de la première version de l'immeuble plaçant l'indicateur REMEMBREE à 'O' sera utilisé comme date de dépôt.
	RA2000.02	La parcelle fait partie du périmètre d'un aménagement foncier en cours ou déposé (parcelle avec marquage périmètre en cours ou périmètre déposé : voir § Marquage des parcelles du CU2921)
	RA2190.019 (modes Création et Correction)	La parcelle à diviser fait partie du domaine public.

#### 2.6.2.7 Règles d'information

Action / Navigation	N° Règle	Règle de contrôle
[Terminer]	RI2904.002	Le champ complément d'information d'une ou plusieurs mentions dupliquées doit être tronqué suite au traitement TR2904.12.

#### 2.6.2.8 Règles de mise à jour

[Terminer] :

- Mode création : TR2190.08 Division de parcelle
- Mode correction : Correction de division de parcelle. Les objets décrits précédemment sauvegardés en base sont supprimés et on exécute le traitement du mode création de l'AG.
- Mode visualisation : pas de mise à jour

Mis en forme : Bullet 1 last, Aucun(e)

Mis en forme : Bullet 1 last

## 2.7 Réunion de parcelles

### 2.7.1 Variantes

Réunion de parcelles : Création AG,  
Réunion de parcelles : Visualisation AG,  
Réunion de parcelles : Correction AG.

### 2.7.2 IHM2190.20 : Réunion de parcelles

#### 2.7.2.1 Descriptif

La réunion de parcelles s'effectue en deux étapes :

- sélection des parcelles à réunir,
- création d'une nouvelle parcelle.

### 2.7.2.2 Écran

Saisir le numéro AMALFI : 

Accès panier

**Parcelles à réunir**

Présentation type liste longue de parcelles LL004

☐ Tout sélectionner  
 Lignes sélectionnées

N° PVA :

**Parcelle issue de la réunion**

Présentation type liste longue de parcelles LL004

☐ Tout sélectionner  
 Lignes sélectionnées

**Écran 6 : IHM2190.20 Réunion de parcelles**

### 2.7.2.3 Règles d'affichage

#### Titre

Le titre affiché est fonction des différentes variantes :

- Réunion de parcelles,
- Réunion de parcelles (visualisation),
- Réunion de parcelles (correction).

#### Partie Sélection de parcelle

Cette partie permet de sélectionner les parcelles à réunir :

En mode Création et Correction :

- Le code Amalfi est saisissable,
- Le bouton [Ajouter] est actif,
- Le lien Accès panier est présent et actif.

En mode Visualisation :

- Le code Amalfi n'est pas saisissable,
- Le bouton [Ajouter] n'est pas actif,
- Le lien Accès panier n'est pas actif.

#### Partie Parcelles à réunir

Il s'agit de la description des parcelles à réunir.

Case à cocher

Description de l'immeuble : Voir Document : CD\_Ergo\_Dictionnaire\_Présentation pour la présentation : Liste longue de parcelles

Les champs de la liste sont tous non saisissables

La liste est paginée.

En mode Création et Correction :

- La case à cocher de sélection de parcelle est active,
- La case à cocher Tout sélectionner est active,
- Le bouton [Supprimer] est actif

En mode Visualisation :

- La case à cocher de sélection de parcelle n'est pas active,
- La case à cocher Tout sélectionner n'est pas active,

Le bouton [Supprimer] n'est pas actif

#### Partie N°PVA et bouton Créer

En mode Création et correction :

- Le n° PVA est saisissable,
- Le bouton **[Créer]** est actif.

En mode Visualisation :

- Le n° PVA n'est pas saisissable,
- Le bouton **[Créer]** n'est pas actif

#### Partie Parcelle issue de la réunion

Il s'agit de la description de la nouvelle parcelle issue de la réunion.

Case à cocher

Description de l'immeuble : Voir Document : CD\_Ergo\_Dictionnaire\_Présentation pour la présentation : Liste longue de parcelles

Les champs de la liste sont tous non saisissables

La liste n'est pas paginée.

En mode Création et Correction :

La case à cocher de sélection de parcelle est active,

Le lien **Section|Parcelle** est actif

La case à cocher Tout sélectionner est active,

Le bouton [Supprimer] est actif

En mode Visualisation :

La case à cocher de sélection de parcelle n'est pas active,

Le lien **Section|Parcelle** est actif

La case à cocher Tout sélectionner n'est pas active,

Le bouton [Supprimer] n'est pas actif

#### Focus

Dans le mode visualisation, le focus respecte les règles définies dans le document CD\_Ergonomie.

#### Partie Barre Action / navigation

Le bouton **[Corriger]** est présent uniquement en mode Visualisation.

- Le bouton **[Récapitulatif]** est présent uniquement en mode Visualisation.

#### 2.7.2.4 Actions - Navigation

**[Ajouter]** : Insère l'objet dont le code Amalfi a été saisi dans la liste des parcelles à réunir

**Accès Panier** : accès au panier avec :

TypeAccès = Traitement

ListeTypeObjet = Parcelle

NombreMax = vide

NombreMin = 1

**[Supprimer]** (parcelles à réunir): Permet de supprimer les parcelles sélectionnées de la liste,

**[Créer]** : accès à l'IHM2190.01 afin de saisir les attributs d'une nouvelle parcelle

**Section|Parcelle** : accès à l'IHM2190.01 afin de modifier les informations de la nouvelle parcelle

**[Supprimer]** (nouvelle parcelle): Permet de supprimer les parcelles sélectionnées de la liste des nouvelles parcelles,

**[Annuler]** : retour à l'écran Menu saisir (IHM 2182.1).

**[Corriger]** : Bascule en mode correction depuis le mode visualisation et reste sur l'IHM en cours

**[Récapitulatif]** : passage à l'écran récapitulatif de l'acte de gestion

- **[Terminer]** : Confirme l'AG et retour au Menu saisir (IHM 2182.1).

#### 2.7.2.5 Règles de contrôle

Pas de contrôle en mode visualisation

Action / Navigation	N° Règle	Règle de contrôle
<b>[Ajouter]</b>	RC2000.003	La liste des champs suivants est obligatoire : <ul style="list-style-type: none"> <li>• Numéro Amalfi</li> </ul>
	RC2000.002	Le code Amalfi ne correspond pas à un objet de type : <ul style="list-style-type: none"> <li>• Parcelle</li> </ul>
	RC2000.111	L'objet désigné ne doit pas être radié
<b>[Ajouter] / Retour Panier</b>	RC2190.201	Les parcelles à réunir et celle issue de la réunion doivent appartenir à la même commune cadastre
	RC2190.202	Si une parcelle à réunir est parcelle d'assise d'une copropriété, alors toutes parcelles à réunir doivent être dans l'assise de la même copropriété.
	RC2190.203	Si une parcelle à réunir est parcelle d'assise d'un Ensemble immobilier complexe, alors toutes parcelles à réunir doivent être dans l'assise du même Ensemble immobilier complexe
	RC2000.112	Indivision Forcée - Les immeubles à réunir doivent être soit : <ul style="list-style-type: none"> <li>• Tous immeubles principaux des mêmes indivisions forcées,</li> <li>• Tous immeubles rattachés d'une indivision forcée,</li> <li>• Tous ni rattachés ni principaux dans aucune indivision forcée.</li> </ul>
	RC2000.114	Si les immeubles à réunir sont rattachés dans une IF, toutes les IF doivent avoir la même liste d'immeubles principaux.
	RC2000.117	Tous les immeubles à réunir doivent avoir exactement les mêmes types de droits Chaque type de droit doit avoir les mêmes titulaires et, pour les situations d'indivision, avoir les mêmes quotes-parts.
	RC2000.113	L'objet désigné doit faire partie du même BF que la requête. (le contrôle se fait par le lien Parcelle - Commune - CircFoncière - UnitéTravail - BureauFoncier)
	RC2190.204	Si une parcelle appartient à un périmètre AF (voir CU2921 – § « Marquage des parcelles ») alors toutes les parcelles à réunir doivent appartenir à ce même périmètre.
	RC2190.206	Une parcelle issue de la réunion est déjà créée
<b>[Terminer]</b>	RC2190.011	Il ne doit pas exister dans le LF une parcelle inscrite (active), temporaire, Eliminée LF correspondant à la désignation cadastrale des parcelles à créer  Avant de réaliser ce contrôles le champs N° Parcelle saisie est complété à gauche par des zéros.  Remarque : ce contrôle a déjà été fait 2190.1, il est cependant contrôler à nouveau avant la création effective.
	RC2000.116	Pour la Réunion d'immeuble : Il y a au moins deux immeubles à réunir Il y a un et un seul immeuble issu de la réunion
	RC2000.008	La validation de l'acte de gestion n'est pas possible si un objet qui vient d'être désigné n'est plus la dernière version lors de la validation.
	RC2000.401	L'acte de gestion désigne, décrit ou génère un objet pour lequel il existe, en base de données, une version A décrite ou générée dans la même requête et une version temporaire postérieure à la version A décrite ou générée dans une autre

		requête
<b>[Terminer]</b> (en SSEE)	RC2000.402	L'acte de gestion désigne, décrit ou génère un objet pour lequel il existe, en base de données, une version A décrite ou générée dans la même eRin et une version temporaire postérieure à la version A décrite ou générée dans une autre eRin du dossier
<b>[Ajouter]</b> / retour panier <b>[Terminer]</b>	RC2190.021	La parcelle ne doit pas être éliminée du LF
<b>[Terminer]</b> (en transformation AG eRIN uniquement)	RC2190.040	La version de la parcelle décrite en Transformation de l'AG eRIN porte sur une commune absorbée dans une fusion.
<b>[Terminer]</b> / <b>[Corriger]</b>	RC2000.007	Lors de la validation ou de l'accès en mode correction à un AG, il ne doit pas exister une version supérieure des objets décrits ou générés.
<b>[Terminer]</b> en mode correction / <b>[Corriger]</b>	RC2000.016	Lors de l'accès en mode correction ou de la validation de la correction aucun des objets générés par l'AG ne doit être désigné par un autre AG.
<b>[Corriger]</b>	RC2000.403	Lors de l'accès en mode correction aucun des objets générés ou décrits par l'AG ne doit être désigné par un autre AG.
<b>[Supprimer]</b> en mode correction	RC2000.015	Il n'est pas possible de supprimer un objet décrit qui est désigné par un autre acte de gestion.

Mis en forme : Barré, Surlignage

Mis en forme : Surlignage

Mis en forme : Surlignage

#### 2.7.2.6 Règles d'avertissement

Action / Navigation	N° Règle	Règle de contrôle
<b>[Terminer]</b>	RA2190.005	La somme des contenances des parcelles à réunir est différente de la contenance de la parcelle résultat.
	RA2190.201	La réunion concerne une parcelle fonds servant et une parcelle fonds dominant de la même servitude.
	RA2190.003	Si les parcelles sont grevées de servitudes différentes, avertir l'utilisateur.
	RA2190.004	Si les droits portant sur les parcelles sont grevés de charges différentes, avertir l'utilisateur.
	RA2190.015	Si les immeubles d'origine figurent dans le panier d'autres requêtes (SC uniquement)
	RA2190.016	Les parcelles à réunir sont grevées chacune d'au moins un droit de même type, autre que « propriété », et détenu par la même personne (même numéro Amalfi).
	RA2000.02	La parcelle fait partie du périmètre d'un aménagement foncier en cours ou déposé (parcelle avec marquage périmètre en cours ou périmètre déposé : voir § Marquage des parcelles du CU2921)
	RA2190.019 (modes Création et Correction)	Au moins une des parcelles à réunir fait partie du domaine public.

#### 2.7.2.7 Règles d'information

Action / Navigation	N° Règle	Règle de contrôle
<b>[Terminer]</b>	RI2190.003	Le champ complément d'information du droit généré doit être tronqué suite au traitement de réunion de parcelles
	RI2190.004	Le champ mode d'acquisition du droit généré doit être tronqué suite au traitement de réunion de parcelles
	RI2904.002	Le champ complément d'information d'une ou plusieurs

		mentions dupliquées doit être tronqué suite au traitement de réunion de parcelles.
--	--	--

### 2.7.2.8 Règles de mise à jour

**[Terminer] :**

- Mode création : TR2190.09 Réunion de parcelles
- Mode correction : Correction de la réunion de parcelle. Les objets décrits précédemment sauvegardés en base sont supprimés et on exécute le traitement du mode création de l'AG.
- Mode visualisation : pas de mise à jour

**Mis en forme :** Bullet 1 last, Aucun(e)

**Mis en forme :** Bullet 1 last

**Mis en forme :** Bullet 1 last, Aucun(e)



### 3. Annexes

#### 3.1 Messages d'erreur

Règle	IHM	Libellé
RC2000.002	IHM2190.2 IHM2190.3 IHM2190.4 IHM2190.10 IHM2190.20	
RC2000.003	IHM2190.1 IHM2190.2 IHM2190.3 IHM2190.4 IHM2190.10 IHM2190.20	
RC2000.005	IHM2190.1 IHM2190.2	
RC2000.007	IHM2190.1 IHM2190.2 IHM2190.3 IHM2190.4 IHM2190.10 IHM2190.20	
RC2000.008	IHM2190.2 IHM2190.3 IHM2190.4 IHM2190.10 IHM2190.20	
RC2000.015	IHM2190.10 IHM2190.20	
RC2000.016	IHM2190.10 IHM2190.20	
RC2000.111	IHM2190.2 IHM2190.3 IHM2190.4 IHM2190.10 IHM2190.20	
RC2000.112	IHM2190.20	
RC2000.113	IHM2190.2 IHM2190.3 IHM2190.4 IHM2190.10 IHM2190.20	
RC2000.114	IHM2190.20	
RC2000.115	IHM2190.10	
RC2000.116	IHM2190.20	
RC2000.117	IHM2190.20	
RC2000.401	IHM2190.2	
RC2000.402 (sur IHMs)	IHM2190.3	

Mis en forme : Barré, Surlignage

Règle	IHM	Libellé
SSEE équivalentes)	IHM2190.4 IHM2190.10 IHM2190.20	
<u>RC2000.403</u>	<u>IHM2190.10</u> <u>IHM2190.20</u>	
RC2190.011	IHM2190.1 IHM2190.2 IHM2190.10 IHM2190.20	Cette parcelle existe déjà.
RC2190.012	IHM2190.1 IHM2190.2	Le champ Hectare doit être inférieur ou égal à 99999
RC2190.013	IHM2190.1 IHM2190.2	Les champs Are et Centiare doivent être inférieurs ou égaux à 99.
<u>RC2190.014</u>		<u>Vous devez renseigner la contenance.</u>
RC2190.021	IHM2190.2 IHM2190.4 IHM2190.10 IHM2190.20	La parcelle ne doit pas être éliminée du LF.
RC2190.031	IHM2190.3 IHM2190.4	La parcelle ne doit pas être fonds dominant ou fonds servant d'une servitude. Veuillez corriger.
RC2190.032	IHM2190.3 IHM2190.4	La parcelle ne doit pas être assise de copropriété. Veuillez corriger.
RC2190.033	IHM2190.3 IHM2190.4	La parcelle ne doit pas être assise d'Ensemble immobilier complexe. Veuillez corriger.
RC2190.034	IHM2190.3 IHM2190.4	Il ne doit pas y avoir de droit sur la parcelle. Veuillez corriger.
RC2190.035	IHM2190.3 IHM2190.4	Il ne doit pas y avoir de mention sur la parcelle. Veuillez corriger.
RC2190.036	IHM2190.3 IHM2190.4	La parcelle ne doit pas être immeuble principal ou immeuble rattaché dans une indivision forcée. Veuillez corriger.
RC2190.037	IHM2190.2 IHM2190.3 IHM2190.4	Vous devez sélectionner une parcelle.
RC2190.038	IHM2190.3 IHM2190.4	La parcelle est déjà dans la liste.
RC2190.040	IHM2190.1 IHM2190.2 IHM2190.4 IHM2190.10 IHM2190.20	Cet AG ne peut être transformé car la parcelle impactée dépend d'une commune fusionnée. Vous devez saisir cet AG manuellement.
RC2190.201	IHM2190.20	Les parcelles à réunir doivent appartenir à la même commune cadastre. Veuillez corriger.
RC2190.202	IHM2190.20	Une des parcelles à réunir est parcelle d'assise d'une copropriété, toutes les parcelles à réunir doivent être dans l'assise de la même copropriété. Veuillez corriger.
RC2190.203	IHM2190.20	Une des parcelles à réunir est parcelle d'assise d'un Ensemble immobilier complexe, toutes les parcelles à réunir doivent être dans l'assise du même Ensemble immobilier complexe. Veuillez

**Mis en forme : Barré**

Règle	IHM	Libellé
		corriger.
RC2190.204	IHM2190.20	Les parcelles à réunir doivent toutes appartenir au même Périmètre AF ou à la même Opération AF.
RC2190.205	IHM2190.10	Une parcelle issue de la division a été créée, vous devez la supprimer avant de modifier la parcelle à diviser.
RC2190.206	IHM2190.20	Une parcelle issue de la réunion a été créée, vous devez la supprimer avant d'ajouter ou supprimer une parcelle à réunir.

### 3.2 Messages d'avertissement

Règle	IHM	Libellé
RA2000.002	IHM2190.2 IHM2190.3 IHM2190.4 IHM2190.10 IHM2190.20	
RA2190.001		La parcelle est dans le périmètre d'un aménagement foncier en cours ou déposé.
RA2190.002	IHM2190.10	La somme des contenances des nouvelles parcelles est différente de la contenance de la parcelle d'origine.
RA2190.003	IHM2190.20	Les parcelles à réunir sont grevées de servitudes différentes.
RA2190.004	IHM2190.20	Les droits portant sur les parcelles à réunir sont grevés de charges différentes.
RA2190.005	IHM2190.20	La contenance de la parcelle résultat est différente de la somme des contenances des parcelles à réunir.
<del>RA2190.011</del>		<del>Il existe parmi les parcelles Cadastre plusieurs parcelles indicées correspondant à la désignation cadastrale saisie. Veuillez préciser.</del>
RA2190.012	IHM2190.1 IHM2190.2	Il existe dans le LF une parcelle radiée correspondant à la désignation cadastrale saisie.
RA2190.013	IHM2190.1 IHM2190.2	La contenance de la parcelle est de 0ha0a0ca, ce qui signifie une contenance inférieure à 1 centiare.
RA2190.014	IHM2190.10	Des droits portant sur la parcelle divisée sont liés par un rang. Vérifiez que les rangs générés sont corrects.
RA2190.015	IHM2190.10 IHM2190.20	Attention, la validation de cet AG aura pour effet de supprimer l'(les)immeuble(s) d'origine du panier des autres requêtes dans lesquelles il(s) figurai(en)t éventuellement ainsi que le marquage qui y est rattaché. Pensez à mettre à jour manuellement le panier de ces autres requêtes si nécessaire. Liste des requêtes impactées : {NumJ} - Etat : {TE_EtatRequete.LibelleLong} Remarque : Les requêtes listées dans le message doivent être triées dans l'ordre croissant de leurs dates de dépôt.
RA2190.016	IHM2190.20	Sur chaque immeuble à réunir porte au moins un droit autre que « propriété », de même type et détenu par la même personne. La validation de l'AG aura pour effet de ne conserver qu'un seul de ces droits et reportera sur celui-ci l'ensemble des objets liés (charges, mentions, rangs).
RA2190.017	IHM2190.10	La parcelle concernée est issue d'un aménagement foncier. Sa division est soumise aux conditions de l'article L 123-17 du code rural et de la pêche maritime.

Mis en forme : Barré

Règle	IHM	Libellé
RA2190.018	IHM2190.2 IHM2190.3 IHM2190.4	Attention, l'acte de gestion concerne la(les) parcelle(s) du domaine public : {N° Amalfi des parcelles}
RA2190.019	IHM2190.10 IHM2190.20	Attention, l'acte de gestion concerne la(les) parcelle(s) du domaine public : {N° Amalfi des parcelles}. Cette appartenance au domaine public sera reportée sur la (les) parcelle(s) issue(s) de la réunion/division.
RA2190.022	IHM2190.2	Vous avez modifié un des attributs mis à jour par le Cadastre. Cet élément pourra être modifié lors du prochain échange avec le Cadastre.
RA2190.023	IHM2190.1	Aucun numéro de PVA n'a été saisi. Cliquer sur [Suite] pour confirmer.
RA2190.101	IHM2190.10 IHM2190.20	La liste des nouvelles parcelles va être ré-initialisée.
RA2190.201	IHM2190.20	La réunion concerne une parcelle fonds servant et une parcelle fonds dominant de la même servitude.

### 3.3 Messages d'information

Règle	IHM	Libellé
<del>RI2904.002</del>	<del>IHM2190.10</del> <del>IHM2190.20</del>	
<del>RI2190.001</del>		<del>Aucun PVA correspondant au numéro saisi n'a été trouvé.</del>
RI2190.002	IHM2190.3	La(Les) parcelle(s) que vous avez insérée(s) est(sont) éliminée(s) du livre foncier : {liste communes et désignations cadastrales des parcelles, présentées par Commune + PC009, séparées par des virgules et triées par ordre alphanumérique croissant}.
RI2190.003	IHM2190.20	Le complément d'information du droit généré a été tronqué car sa taille était trop importante
RI2190.004	IHM2190.20	Le mode d'acquisition du droit généré a été tronqué car sa taille était trop importante
<del>RI2904.002</del>	<del>IHM2190.10</del> <del>IHM2190.20</del>	

Mis en forme : Barré

### 3.4 Traitements de mise à jour

#### 3.4.1 TR2000.01 Création lien origine ObjetLF

##### Paramètres :

- Liste d'objets LF parent
- Liste d'objets LF enfant

##### Description des traitements

Création d'un lien origine entre chaque objet parent de la liste avec tous les objets enfants de la liste.

#### 3.4.2 TR2190.01 Création de parcelle

##### Description des traitements :

Version N de la parcelle

Mis en forme : Retrait : Gauche : 0,63 cm, Suspendu : 0,63 cm, Sans numérotation ni puces

Si la parcelle est issue d'une division de parcelle, le champ CFREPRISE est renseigné avec le champ CFREPRISE de la parcelle parent.

Si la parcelle est issue d'une réunion de parcelles, le champ CFREPRISE est renseigné avec la première valeur trouvée par ordre alphabétique dans les champs CFREPRISE des parcelles parents.

Complète le numéro de parcelle avec des zéros à gauche : Immeuble.numParcelle  
 Complète la parcelle primitive avec des zéros à gauche : Immeuble.parcellePrimitive  
 Si le numéro de section saisi est numérique, sur 2 caractères dont celui de gauche vaut 0, supprime le zéro de gauche : Immeuble.numSection  
 Complète le numéro de section technique avec un zéro à gauche : Immeuble.numSectionTec  
 L'attribut elimineLF est initialisé à Faux

**Liens entre les objets et l'AG :**

Objets désignés : aucun  
 Objets décrits :  
     La version N de la parcelle  
 Objets générés : aucun

**3.4.3 TR2190.02 Modification de parcelle**

**Description des traitements**

Version N+1 de l'objet Parcelle  
 Si nécessaire :  
     Complète le numéro de parcelle avec des zéros à gauche : Immeuble.numParcelle  
     Complète la parcelle primitive avec des zéros à gauche : Immeuble.parcellePrimitive  
     Si le numéro de section saisi est numérique, sur 2 caractères dont celui de gauche vaut 0, supprime le zéro de gauche : Immeuble.numSection  
     Complète le numéro de section technique avec un zéro à gauche : Immeuble.numSectionTec

**Liens entre les objets et l'AG :**

Objets désignés : version N de la parcelle  
 Objets décrits :  
     La version N+1 de la parcelle  
 Objets générés : aucun

**3.4.4 TR2190.03 Suppression de parcelle**

**Description des traitements**

Versions N+1 radiées des objets Parcelles.

**Liens entre les objets et l'AG :**

Objets désignés : les versions N des parcelles  
 Objets décrits : aucun  
 Objets générés : les versions N+1 radiées des parcelles

**3.4.5 TR2190.05 Elimination de parcelle**

**Description des traitements**

Version N+1 « ÉliminéeLF » des objets Parcelles.

**Liens entre les objets et l'AG :**

Objets désignés : les versions N des parcelles  
 Objets décrits : les versions N+1 des parcelles avec « éliminéLf » à 'VRAI'  
 Objets générés : aucun

### 3.4.6 TR2190.08 Division de parcelle

#### Description des traitements :

**Création des parcelles issues de la division** TR2190.01 Création de parcelle  
 Création Lien origine ObjetLF TR2000.001  
 Parent = Parcelle à diviser  
 Enfant = Parcelles issues de la division  
 Pour chaque droit sur l'immeuble à diviser :  
**Duplication de droit** TR2184.12 sur tous les immeubles issus de la division.  
 modeAcquisition = « division d'immeuble »,  
 Si l'immeuble à diviser est rattaché ou principal dans une IF :  
 Si l'immeuble à diviser est principal : **Report sur IF** TR2171.11 de tous les immeubles issus de la division  
 Si l'immeuble à diviser est rattaché : **Duplication d'une IF** TR2171.12 sur tous les immeubles issus de la division  
 Si l'immeuble à diviser est fonds servant ou fonds dominant d'une servitude :  
**Report sur Servitude** TR2902.11 de tous les immeubles issus de la division  
 Si l'immeuble à diviser a des mentions, pour chaque mention :  
**Duplication de mention** TR2904.12 sur tous les immeubles issus de la division  
 Si l'immeuble à diviser est dans l'assise d'une copropriété :  
 Report sur la copropriété (Assise TR2191.11) des immeubles issus de la division  
 Si l'immeuble à diviser est dans l'assise d'un EIC:  
 Report sur l'EIC (Assise TR2192.11) des immeubles issus de la division  
 Si l'immeuble à diviser répond aux conditions d'un marquage PAF ou OAF :  
 TR2190.12 Mise à jour PAF (liste des parcelles, BF)  
 Radiation de la parcelle à diviser.

#### Liens entre les objets et l'AG :

Objets désignés :  
 Version N de la parcelle  
 Objets décrits : les parcelles issues de la division  
 Objets générés :  
 Version N+1 de la parcelle  
 Les objets générés par les traitements appelés

### 3.4.7 TR2190.09 Réunion de parcelles

#### Description des traitements :

**Création de la parcelle issue de la réunion** TR2190.01 Création de parcelle  
 Création Lien origine ObjetLF TR2000.001  
 Parent = Parcelles à réunir  
 Enfant = Parcelle issue de la réunion  
 Pour chaque titulaire de droit sur les immeubles à réunir :  
**Réduction de droit** TR2184.14 vers l'immeuble issu de la réunion. modeAcquisition = « réunion d'immeuble »  
 Si les immeubles à réunir répondent aux conditions d'un marquage PAF ou OAF :  
 • TR2190.12 Mise à jour PAF (liste des parcelles, BF)  
 Pour chaque immeuble issu à réunir :  
 Si l'immeuble à réunir est rattaché ou principal dans une IF :  
 • Si l'immeuble à réunir est principal : Report sur IF TR2171.11 de l'immeuble issu de la réunion  
 • Si l'immeuble à réunir est rattaché : Réduction d'une IF TR2171.14 sur l'immeuble issu de la réunion  
 Si l'immeuble à réunir est fonds servant ou fonds dominant d'une servitude :  
 • Report sur Servitude TR2902.11 de l'immeuble issu de la réunion  
 Si l'immeuble à réunir a des mentions, pour chaque mention :  
 • Duplication sur Mention TR2904.12 de l'immeuble issu de la réunion  
 Si l'immeuble à réunir est dans l'assise d'une copropriété :

- Report sur la copropriété (Assise TR2191.11) de l'immeuble issu de la réunion
- Si l'immeuble à réunir est dans l'assise d'un EIC :
  - Report sur l'EIC (Assise TR2192.11) de l'immeuble issu de la réunion
- Radiation des parcelles à réunir.

**Liens entre les objets et l'AG :**

- Objets désignés :
  - Version N des parcelles réunies
- Objets décrits : la parcelle issue de la réunion
- Objets générés :
  - Version N+1 des parcelles réunies
  - Les objets générés par les traitements appelés

**3.4.8 TR2190.12 Mise à jour PAF (liste des parcelles, BF)**

En cas de création, correction ou suppression d'un AG de division ou réunion de parcelles, ce traitement consiste à mettre à jour le PAF pour toutes les parcelles décrites qui sont liées à un périmètre AF. La mise à jour des périmètres lors du rejet ou du classement d'une requête fait appel à ce traitement TR2190.12 lors de la purge du projet d'inscription.

**Description des traitements**

1. ajout :
 

Si les immeubles désignés répondent aux conditions d'un marquage PAF ou OAF, alors si certains immeubles décrits ne font pas encore partie de ce périmètre, les y ajouter, c'est-à-dire créer les liens entre le Périmètre de la requête du ou des immeuble(s) désigné(s) et le ou les immeuble(s) décrit(s) (lien périmètreAFReq).
2. Suppression :
 

Si les immeubles décrits avant correction/suppression d'un AG de division ou réunion de parcelles, et qui ne sont plus décrits après correction, présentent un lien périmètreAFReq, alors supprimer ce lien entre le Périmètre de la requête "Périmètre AF" et les immeubles supprimés.

En cas de création ou correction d'un AG de division ou réunion de parcelle(s) :

Traitement d'ajout  
 Traitement de suppression

En cas de suppression d'un acte de gestion de division ou réunion de parcelle(s) :

Traitement de suppression

**Mis en forme :** Retrait : Gauche : 0,63 cm, Suspendu : 0,63 cm, Sans numérotation ni puces

FIN DU DOCUMENT